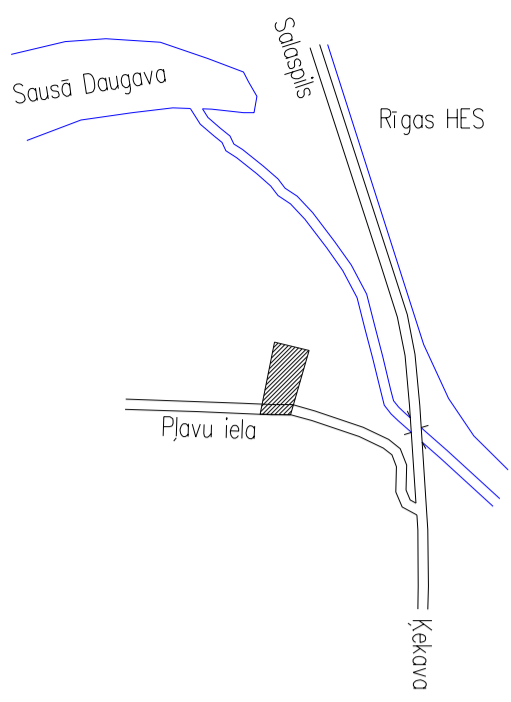
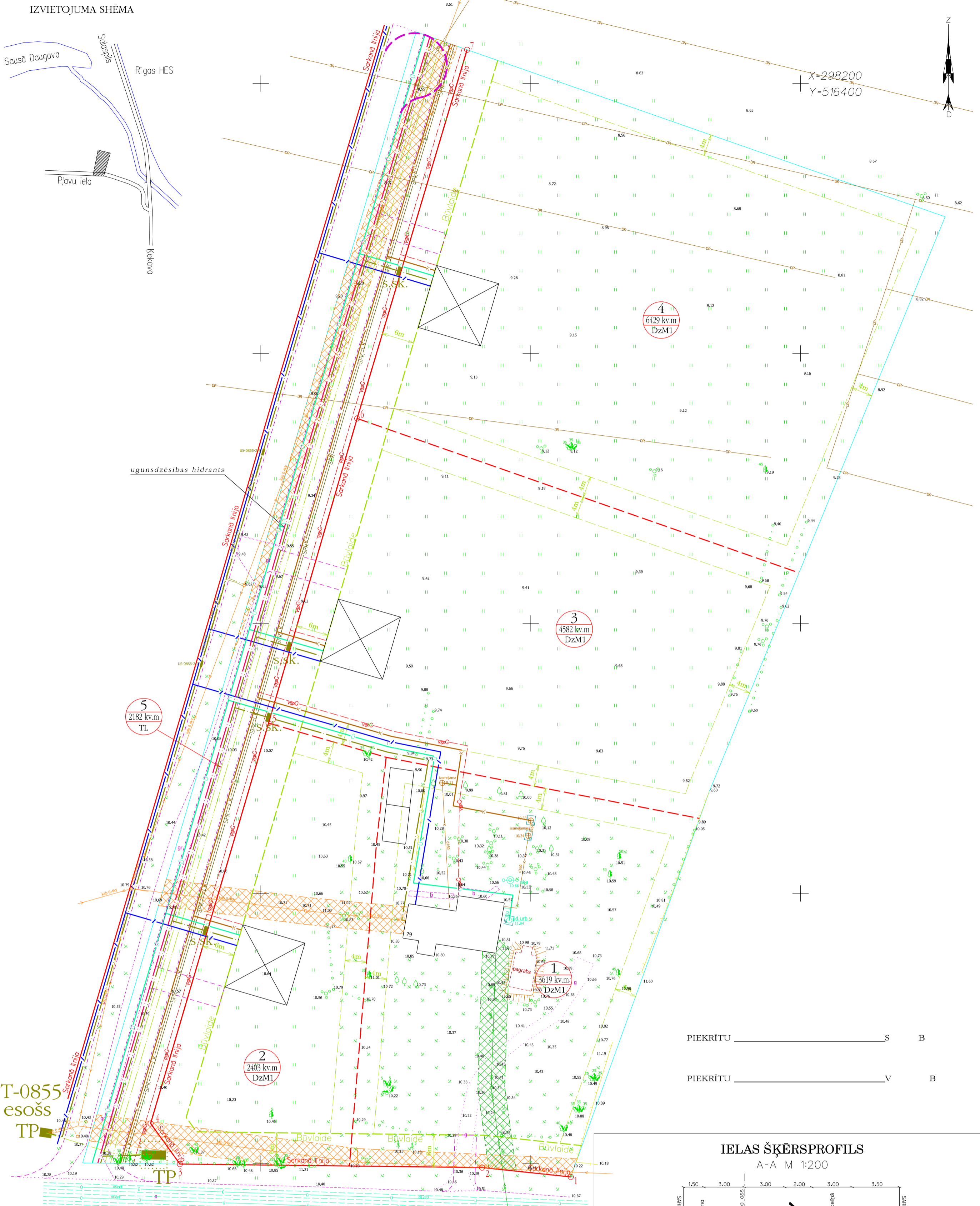


IZVIETOJUMA SHĒMA



X=298200
Y=516400

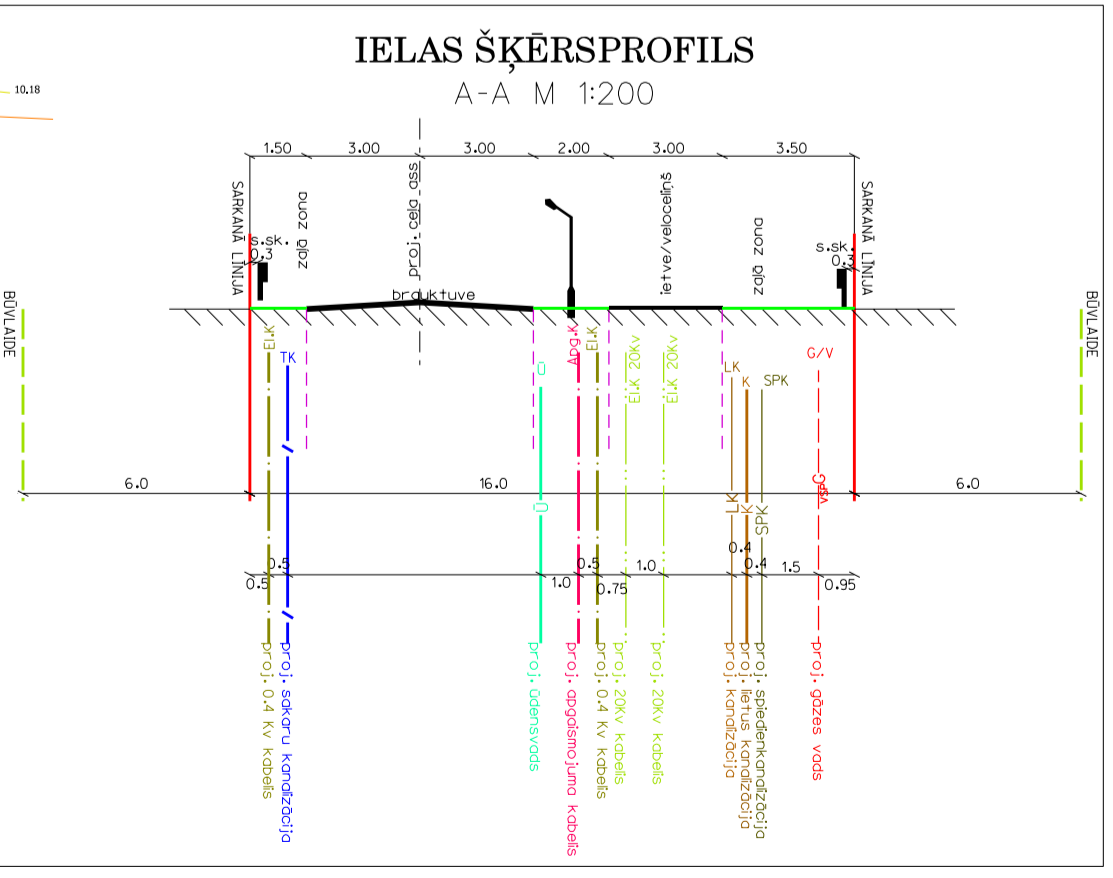


PIEKRĪTU _____ S B
PIEKRĪTU _____ V B

T-0855
esošs
TP

- PIEZĪMĒS:
1. DETALPLĀNOJUMA IZSTRĀDES ROBEŽA ATBILST NEKUSTAMĀ IPĀŠUMA "DARZNIĒKI" (Kad.Nr.8070 008 1013) ROBEŽAM 1.92 ha PLATĪBĀ.
 2. PLĀNOTĀS APBŪVES UN PIEBRAUKTUVJU IZVIETOJUMS VAR TIKT MAINĪTS IZSTRĀDĀJOT KATRA ATSEVIŠKĀ APBŪVES GABALA ĢENPLĀNU.

IELAS ŠĶĒRSPROFILS
A-A M 1:200



	esoša zemes gabala robeža	APZĪMĒJUMI	
	projektēto zemes gabalu robeža		plānotā apbūve (izvietojums rekomendējošs)
	projektētā sarkanā līnija, lūzumpunktu Nr.		elektrilīnijas aizsargjosla
	būvlaide		sakarū līnijas aizsargjosla
	apbūves līnija		esošā apbūve
	ielas, trotuāra mala		
	pagaidu apgriezšanās laukums		
	esošā gāisvadu sakarū līnija		
	esošā elektrisko tīklu līnija		
	plānotās parces numurs		
	parces platība		
	zemes izmantošanas veids		

Izstrādātājs: SIA "G-BERGS" reģ. Nr.43603020112 Fax: 67937684; e-pasts: g-bergs@inbox.lv		INŽENIERTEHNISKO KOMUNIKĀCIJU SHĒMA AR IELAS ŠĶĒRSPROFILIEM Mērogs 1 : 500	
Direktors	J.Grandsbergs	Pasūtītājs:	proj. stad.
Proj. vad.	J.Grandsbergs	S B	DP
Projektētājs	K.Priedols	5.lapa	
Ķekavas pagasts Ķekavas novads ODUKALNS "DARZNIĒKI" (kad.Nr. 8070 008 1013) Zemes ierokotāja Sertifikāts - Sērija BA Nr.74, izdots 15.11.2010. derīgs līdz 14.11.2020.			