

Apstiprināts
Ar Ķekavas novada Domes 2012. gada 13. decembra lēmumu Nr.1. i.4.
„Par Ķekavas novada attīstības programmas 2014.–2020. gadam apstiprināšanu”
(protokols Nr.25)



ĶEKAVAS NOVADA

Attīstības programma 2014–2020

III sējums

Pielikumi

Gala redakcija

2012. gada 13. decembris

Ķekavas novads, 2012

**Pielikums Nr.1
Pašvaldības lēmumi**



ĶEKAVAS NOVADA DOME

Reģ.Nr. 90000048491
Gaismas iela 19 k-9, Ķekava, Ķekavas pagasts, Ķekavas novads, LV-2123,
tālrunis 67935803, fakss 67935819, e-pasts: novads@kekava.lv

SĒDES PROTOKOLA PIELIKUMS Nr. 4.

2012.gada 13.decembrī

protokols Nr. 25.

LĒMUMS

1.§ 4.

Par Ķekavas novada attīstības programmas 2014.-2020.gadam apstiprināšanu

Izvērtējot Ķekavas novada attīstības programmas 2014.-2020.gadam precizēto 1.redakciju kā galīgo, atbilstoši saņemtajam Rīgas plānošanas reģiona 2012.gada 6.novembra atzinumam, un ņemot vērā sabiedriskās apspriešanas rezultātus,

Pamatojoties uz:

- likuma „Par pašvaldībām” 21.panta pirmās daļas 27.punktu;
- Teritorijas attīstības plānošanas likuma 12.panta pirmo daļu un 22.panta trešo daļu;
- Ministru kabineta 2012.gada 16.oktobra noteikumu Nr.711 „Noteikumi par pašvaldību teritorijas attīstības plānošanas dokumentiem” 70.2.apakšpunktu;
- kā arī ņemot vērā Ķekavas novada Domes Finanšu komitejas 2012.gada 4.decembra sēdes un Attīstības komitejas 2012.gada 5.decembra sēdes atzinumus,

Atklāti balsojot

ar 16 balsīm „Par” (Adats, Beļinskis, Danileviča, Jerums, Jurķis, Keisters, Krūmiņš, Leišavnieks, Malinauskas, Pihtovs, Platpers, Variks, Veispals, Voldeka, Volkovičs, Žilko), „Pret” - nav, „Atturas” - nav,

Ķekavas novada Dome NOLEMJ:

1. Apstiprināt Ķekavas novada attīstības programmas 2014.-2020.gadam precizēto 1.redakciju kā galīgo.
2. Sabiedrisko attiecību un konsultatīvajai atbalsta daļai – publicēt paziņojumu par Ķekavas novada attīstības programmas 2014.-2020.gadam apstiprināšanu pašvaldības tīmekļa vietnē www.kekavasnovads.lv, pašvaldības informatīvajā izdevumā „Ķekavas Novads” un laikrakstā „Rīgas Apriņķa Avīze”.
3. Kontroli par lēmuma izpildi veikt Ķekavas novada pašvaldības izpilddirektoram.
4. Lēmums stājas spēkā ar tā pieņemšanu.

Sēdes vadītājs:



R.Jurķis



ĶEKAVAS NOVADA DOME

Reģ.Nr. 90000048491
 Gaismas iela 19 k-9, Ķekava, Ķekavas pagasts, Ķekavas novads, LV-2123.
 tālrunis 67935803, fakss 67935819, e-pasts: novads@kekava.lv

SĒDES PROTOKOLA PIELIKUMS Nr. 2.

2012.gada 27.septembrī

protokols Nr. 20.

LĒMUMS

1.§ 2.

Par Ķekavas novada attīstības programmas 2014.-2020.gadam 1.redakcijas nodošanu atzinuma saņemšanai

Pamatojoties uz

- likuma „Par pašvaldībām” 14.panta otrās daļas 1.punktu,
- Teritorijas attīstības plānošanas likuma 11.panta trešo daļu,
- Ķekavas novada Domes 2011.gada 30.augusta lēmuma Nr.1.§ 1. „Par Ķekavas novada attīstības programmas 2013.-2020.gadam izstrādes uzsākšanu un vadības grupas apstiprināšanu” 1.pielikumu (protokols Nr.16),
- ņemot vērā Rīgas plānošanas reģiona ieteikumu par programmas atbilstību vidēja termiņa teritorijas attīstības plānošanas dokumenta termiņam – 7 gadi saskaņā ar Attīstības plānošanas sistēmas likuma 8.pantu,
- kā arī ņemot vērā 2012.gada 21.septembra Ķekavas novada Domes Finanšu komitejas sēdes atzinumu,

Atklāti balsojot

ar 12 balsīm „Par” (Beļinskis, Danileviča, Jurķis, Keisters, Krūmiņš, Leišavnieks, Malinauskas, Pihtovs, Veispals, Voldeka, Volkovičs, Žilko)
 „Pret” - nav, „Atturas” – 2 (Adats, Variks), „Nepiedalās” - nav

Ķekavas novada Dome NOLEMJ:

1. Nodot Ķekavas novada attīstības programmas 2014.-2020.gadam pirmo redakciju atzinuma saņemšanai Rīgas plānošanas reģionam.
2. Sabiedrisko attiecību un konsultatīvajai atbalsta daļai - paziņojumu par Ķekavas novada attīstības programmas 2014.-2020.gadam 1.redakcijas nodošanu atzinuma saņemšanai Rīgas plānošanas reģionam publicēt mājas lapā www.kekavasnovads.lv un pašvaldības informatīvajā izdevumā „Ķekavas Novads”.
3. Kontroli par lēmuma izpildi veikt Ķekavas novada pašvaldības izpilddirektoram.
4. Lēmums stājas spēkā ar tā pieņemšanu.

Sēdes vadītājs:



J.Krūmiņš



ĶEKAVAS NOVADA DOME

Reģ.Nr. 90000648491
 Gaismas iela 19 k-9, Ķekava, Ķekavas pagasts, Ķekavas novads, LV-2123,
 tālrunis 67935803, fakss 67935819, e-pasts: novads@kekava.lv

SĒDES PROTOKOLA PIELIKUMS Nr. 3.

2012.gada 12.jūlijā

protokols Nr. 14.

LĒMUMS

2.§ 1.

Par Ķekavas novada attīstības programmas 2013.-2020.gadam 1.redakcijas nodošanu sabiedriskajai apspriešanai

Pamatojoties uz

- likuma „Par pašvaldībām” 14.panta otras daļas 1.punktu,
- 2009.gada 25.augusta Ministru kabineta noteikumu Nr.970 „Sabiedrības līdzdalības kārtība attīstības plānošanas procesā” 10.punktu,
- Ķekavas novada Domes 2011.gada 30.augusta lēmuma Nr.1.§ 1. „Par Ķekavas novada attīstības programmas 2013.-2020.gadam izstrādes uzsākšanu un vadības grupas apstiprināšanu” 1.pielikumu (protokols Nr.16) un
- ņemot vērā Attīstības komitejas 2012.gada 4.jūlija sēdes atzinumu,

Atklāti balsojot

ar 14 balsīm „Par” (Adats, Beļinskis, Geks, Jerums, Jurķis, Keisters, Krūmiņš, Leišavnieks, Malinauskas, Platpers, Veispals, Volkovičs, Voldeka, Žilko),
 „Pret” – nav, „Atturas” – nav,

Ķekavas novada Dome NOLEMJ:

1. Nodot Ķekavas novada attīstības programmas 2013.-2020.gadam pirmo redakciju sabiedriskajai apspriešanai, nosakot sabiedriskās apspriešanas termiņu no 2012.gada 19.jūlija līdz 2012.gada 31.augustam (6 nedēļas).
2. Sabiedrisko attiecību un konsultatīvajai atbalsta daļai - paziņojumu par Ķekavas novada attīstības programmas 2013.-2020.gadam 1.redakcijas nodošanu sabiedriskajai apspriešanai nosūtīt Rīgas plānošanas reģionam un publicēt mājas lapā www.kekavasnovads.lv, pašvaldības informatīvajā izdevumā „Ķekavas Novads” un laikrakstā „Rīgas Apmiņķa Avīze”.
3. Noteikt sabiedriskās apspriešanas sapulces tālākminētajās Ķekavas novada administratīvajās vienībās:
 - 3.1. 21.08.2012., plkst.17:00, Daugmales pagastā: Daugmales pamatskolā, „Skola”, Daugmale, Daugmales pagasts, Ķekavas novads;
 - 3.2. 22.08.2012., plkst.17:00, Baložu pilsētā: Baložu Kultūras nama Mazajā zālē, Skolas iela 4, Baložu pilsēta, Ķekavas novads;
 - 3.3. 23.08.2012., plkst.17:00, Ķekavas pagastā: Doles Tautas namā, Rīgas iela 26, Ķekava, Ķekavas novads.
4. Ar Ķekavas novada attīstības programmas 2013. – 2020.gadam pirmo redakciju var iepazīties no 2012.gada 19.jūlija līdz 2012.gada 31.augustam Ķekavas novada mājas lapā www.kekavasnovads.lv vai Ķekavas novada pašvaldības pārvaldēs un Centrālajā administrācijā no plkst. 9:00 līdz 16:00.

5. Rakstiskus priekšlikumus un ierosinājumus Ķekavas novada attīstības programmas 2013. – 2020.gadam projekta papildināšanai fiziskām personām norādot vārdu, uzvārdu, dzīves vietas adresi, juridiskām personām norādot nosaukumu, reģistrācijas numuru, reģistrācijas un darbības vietas adreses, iesniegt no 2012.gada 19.jūlija līdz 2012.gada 31.augustam Ķekavas novada pašvaldībā Gaismas ielā 19 k-9, Ķekava, Ķekavas pagasts, Ķekavas novads, LV-2123 vai elektroniski uz elektroniskā pasta adresi novads@kekava.lv,
6. Atbildīgā par lēmuma izpildi izpilddirektora vietnieka p.i. Astrīda Vītola.
7. Kontroli par lēmuma izpildi veikt Ķekavas novada pašvaldības izpilddirektoram Aivaram Liškovskim.
8. Lēmums stājas spēkā ar tā pieņemšanu.

Sēdes vadītājs:



R.Jurķis



ĶEKAVAS NOVADA DOME

Reg.Nr. 90000048491

Gaismas iela 19 k-9, Ķekava, Ķekavas pagasts, Ķekavas novads, LV-2123,
tālrunis 67935803, fakss 67935819, e-pasts: novads@kekava.lv

SĒDES PROTOKOLA PIELIKUMS Nr. 1.

2011.gada 30.augustā

protokols Nr. 16.

LĒMUMS

1.§ 1.

Par Ķekavas novada attīstības programmas 2013.- 2020. gadam izstrādes uzsākšanu un vadības grupas apstiprināšanu

Pamatojoties uz

Latvijas Republikas likuma „Par pašvaldībām” 14.panta otrās daļas 1.punktu,
Attīstības plānošanas sistēmas likuma 6. panta ceturto daļu un
Reģionālās attīstības likuma 13. pantu un
saskaņā ar Ķekavas novada Domes 2011. gada 17. augusta Attīstības komitejas atzinumu,

Atklāti balsojot

ar **12** balsīm „Par” (Beļinskis, Danileviča, Jerums, Jurķis, Keisters, Krūmiņš, Malinauskas, Pihovs, Veispals, Voldeka, Volkovičs, Žilko),
„Pret” – **nav**, „Atturas” – **4** (Adats, Geks, Leišavnieks, Platpers),

Ķekavas novada Dome NOLEMJ:

1. Uzsākt Ķekavas novada attīstības programmas 2013. – 2020. gadam izstrādi.
2. Apstiprināt attīstības programmas izstrādes vadības grupu:

Aivars Liškovskis	- izpilddirektors;
Juris Krūmiņš	- priekšsēdētāja vietnieks;
Astrīda Vītola	- attīstības daļas vadītāja;
Iveta Zālīte	- telpiskās plānošanas daļas vadītāja vietniece;
Māris Ozoliņš	- attīstības daļas vadītājas vietnieks;
Rūdolfs Čimdiņš	- Rīgas plānošanas reģiona attīstības dokumentu monitoringa speciālists.
3. Izveidot attīstības programmas izstrādei sekojošas darba grupas un apstiprināt to vadītājus:
 - 3.1. pārvaldes darba grupa, darba grupas vadītāja Līga Mizovska, Administratīvās daļas vadītāja;
 - 3.2. vides, lauksaimniecības un mežsaimniecības darba grupa, darba grupas vadītāja Sīgita Varika, Vides un labiekārtošanas daļas vadītāja;
 - 3.3. ekonomikas un uzņēmējdarbības darba grupa, darba grupas vadītājs Aivars Liškovskis, Izpilddirektors;
 - 3.4. izglītības un sporta darba grupa, darba grupas vadītājs Vitolds Krieviņš, Izglītības daļas vadītājs;
 - 3.5. kultūras, starptautiskās sadarbības un tūrisma darba grupa, darba grupas vadītāja Ginta Logina, Sabiedrisko attiecību un konsultatīvās daļas vadītāja;
 - 3.6. veselības un sociālās aizsardzības darba grupa, darba grupas vadītājs Igoris

- Malinauskas, Ķekavas novada Domes deputāts:
- 3.7. Infrastruktūras, nekustamā īpašuma un apdzīvoto vietu attīstības darba grupa, darba grupas vadītājs Arnolds Keisters, Ķekavas novada Domes deputāts.
 4. Ķekavas novada attīstības programmu 2013. – 2020. gadam izstrādāt līdz 2012. gada 31. augustam (saskaņā ar 1. pielikumu).
 5. Noteikt atbildīgo par lēmuma izpildi attīstības daļas vadītāju Astrīdu Vītolu.



R.Jurķis

Pielikums
 Ķekavas novada Domes
 2011.gada 30.augusta sēdes
 lēmumam Nr. 1.§ 1. (protokols Nr. 16)

Attīstības programmas izstrādes process un izpildes termiņi

Process	Rīcība	Termiņi
Sagatavošanās izstrādei	1.lēmuma par Ķekavas novada Attīstības programmas izstrādi, izstrādes uzsākšanu pieņemšana un izstrādes vadītāja apstiprināšana; Lēmuma par Attīstības programmas izstrādes uzsākšanu publicēšana: mājas lapā www.kekavasnovads.lv , vietējā laikrakstā „Ķekavas novads ”	Līdz 2011.gada 1. septembrim
Sagatavošanās posms	Jāveic: 1) ar attīstības programmas saistītu augstāka un līdzīga līmeņa dokumentu analīzi (t.sk. veicot konsultācijas ar plānošanas reģionu un blakus esošām pašvaldībām); 2) nepieciešamo, neapkopoto datu un informācijas pieprasījumu no pašvaldības struktūrvienībām, iestādēm un uzņēmumiem, plānošanas reģiona, valsts iestādēm, datu un informācijas apkopošana un analīze. Vadības grupa, sadarbībā ar darba grupu vadītājiem izstrādā detalizētu aktivitāšu plānu, kā arī identificē sabiedrības interešu grupas, kas tiks iesaistītas attīstības programmas izstrādes procesā, publiskajā apspriešanā. Seminārs darba grupām par attīstības programmas izstrādes pamatprincipiem	Līdz 2011.gada 30.novembrim
Izstrādes process: 1.posms Pašreizējās situācijas raksturojums un analīze 2.posms -	Attīstības programmas izstrāde šādos posmos: <u>1.posms - Pašreizējās situācijas raksturojums un analīze (t.sk. SVID analīze)</u> Pašreizējās situācijas raksturojums un analīze (t.sk. SVID analīze) tiek veidota kā atsevišķa sadaļa (sējums), kas parāda pašvaldības esošo sociālo, ekonomikas un vides situāciju. Šajā posmā tiek veikta arī pašvaldības specializācijas izstrāde. SVID analīzi veic Attīstības programmas izstrādes darba grupās. Visi iegūtie sociālekonomiskie rādītāji, tos prezentējot darba grupām, ir jāattēlo grafiski, parādot to tendences un salīdzinājumu ar kaimiņu pašvaldībām un vidējo reģionā un valstī. Attīstības programmas 1. posma pārskata iesniegšana Domes valdē	Līdz 2012.gada 31.maijam

<p>Vīzijas, prioritāšu, mērķu un stratēģisko virzienu izstrāde</p>	<p><u>2.posms - Vīzijas, prioritāšu, mērķu un stratēģisko virzienu izstrāde</u> Ņemot vērā esošās situācijas analīzes rezultātus, tiek formulēta pašvaldības attīstības vīzija, prioritātes, rīcības virzieni un uzdevumi.</p> <p><u>Stratēģiskais ietekmes uz vidi novērtējums</u> Šajā posmā jāveic konsultācijas ar Valsts vides dienesta reģionālo vides pārvaldi, Dabas aizsardzības pārvaldi, Veselības inspekciju un plānošanas reģionu par Stratēģiskā ietekmes uz vidi novērtējuma (turpmāk - SIVN) nepieciešamību.</p>	
<p>3.posms Attīstības programmas rīcības plāna izstrāde</p>	<p>- Attīstības programmas 2. posma pārskata iesniegšana Domes valdē</p> <p><u>3.posms - attīstības programmas rīcības plāna izstrāde</u> Šajā posmā tiek apzināti pašvaldības projekti un pasākumi septiņu gadu periodam, kas realizējami, lai sasniegtu izvirzītās prioritātes, rīcības virzieni un uzdevumi. Rīcības plānā ir iekļauj šādu minimālo informāciju:</p> <ul style="list-style-type: none"> - informācija par projekta ideju - projekta nosaukums, mērķis, aktivitātes un rezultatīvie radītāji; - informācija par projekta pamatojumu - saistība ar attīstības programmas noteiktajām prioritātēm, rīcības virzieniem un uzdevumiem, kā arī projektu savstarpējā papildinātība; - informācija par projekta partneriem un finansējumu; - informācija par plānoto projekta uzsākšanas un noslēguma laiku. <p>Jāizstrādā investīciju plāns - attīstības programmas rīcības plāna sastāvdaļa laika posmam vismaz līdz trīs gadiem.</p> <p>Jāizstrādā Attīstības programmas ieviešanas uzraudzības plāns, kurā jānosaka attīstības programmas ieviešanas kontroles sistēmu (atbildīgie un to pienākumi).</p> <p>Jāizstrādā attīstības programmas ieviešanas izvērtēšanas un aktualizācijas kārtība.</p> <p>Attīstības programmas 1. redakcijas iesniegšana Domes valdē</p>	
<p>Publiskā apspriešana</p>	<p>Attīstības programmas 1.redakcija jāiesniedz Domes Attīstības komitejā atzinuma saņemšanai un Ķekavas novada Domē lēmuma pieņemšanai par</p>	<p>Līdz 2012.gada 30. jūnijam</p>

	nodošanu publiskajai apspriešanai. Jāorganizē un jāvada publiskās apspriešanas process (atbildes uz jautājumiem, publiskās apspriešanas sanāksmes); Jāapkopo dokumentu projektu publiskās apspriešanas rezultāti un jāsatavo publiskās apspriešanas informatīvais ziņojums.	
Saskaņošana	Attīstības programmas 1. redakcijas pilnveidošana atbilstoši publiskās apspriešanas laikā saņemtajiem komentāriem un priekšlikumiem un jāsatavo attīstības programmas galīgā redakcija tās tālākai iesniegšanai plānošanas reģionā atzinuma saņemšanai. Attīstības programmas dokumentu uzlabošana atbilstoši plānošanas reģionam atzinumam un izskatīšana darba grupās.	Līdz 2012. gada 31. jūlijam
Apstiprināšana	Attīstības programmas gala redakcija jāiesniedz Ķekavas novada Domei apstiprināšanai. Pēc apstiprināšanas jāveic informēšanas pasākumi.	Līdz 2012. gada 31. augustam

Sēdes vadītājs:



R.Jurķis

Pielikums Nr.2

Ķekavas novada pašvaldības Kultūras aģentūras piedāvājumi:

1. Ķekavas novada pašvaldības Kultūras aģentūras **Atlaižu kuponu grāmatiņas** tiek izstrādātas vienu reizi trīs mēnešos – mērķis ir popularizēt Ķekavas novadu. Šajās Atlaižu kuponu grāmatiņās vienkopus var iepazīties ar Ķekavas novada lielākajiem organizētajiem Kultūras pasākumiem un sadarbības partneru piedāvātajām atlaidēm.



2. Ķekavas novada pašvaldības Kultūras aģentūras (Aģentūra) **Lielformāta afišas** tiek izstrādātas vienu reizi trīs mēnešos – mērķis ir dot Ķekavas novada iedzīvotājiem iespēju savlaicīgi saplānot savu Kultūras pasākumu grafiku. Lielformāta afišas tiek izvietotas visā Ķekavas novadā.



3. Ķekavas novada pašvaldības Kultūras aģentūras **Dāvanu kartes** 5,00 Ls un 10,00 Ls nominālvērtībā.



4. Ķekavas novada pašvaldības Kultūras aģentūras **Sadarbības piedāvājums**, šajā piedāvājumā ir apkopoti aģentūras sniegtie pakalpojumi un sadarbības iespējas ar

uzņēmumiem. Šis izdevums ir pieejams Ķekavas novadā visu gadu.



5. Drauga karte ir lojalitātes programmas produkts, ar kuras palīdzību Ķekavas novada deklarētajiem iedzīvotājiem un Ķekavas novadā strādājošiem ir iespēja iegādāties koncertu un pasākumu biļetes ar atlaidēm, kā arī Draugu karšu īpašnieki saņem īpašas atlaides pie Ķekavas novada pašvaldības Kultūras aģentūras sadarbības partneriem. <http://parkulturu.lv/drauga-karte>



6. Ķekavas novada pašvaldības Kultūras aģentūras (ĶNKA) pārraudzībā ir 24 ziņojumu stendi, kur interesentiem ir iespēja, saskaņojot ar ĶNKA izvietot savu vēlamo informāciju.

ĶEKAVAS NOVADA PAŠVALDĪBAS KULTŪRAS AĢENTŪRAS AMATIERKUSTĪBAS PĀRSKATS, 2012. GADS

Nr.	Kultūras iestāde / Kolektīvi	Kolektīva vadītājs	Kopējais dalībnieku skaits	Novada iedzīvotāji	Iebraucēji	
I. ĶEKAVAS KULTŪRAS NAMS						
1	Jauktais koris <i>MOZAĪKA</i>	Rūdolfis Bērtiņš	45	30	15	
2	Vīru koris <i>ĶEKAVA</i>	Arvīds Platpers	31	16	15	
3	Sieviešu koris <i>DAUGAVIETE</i>	Rita Platpere	33	28	5	
4	Senioru deju kolektīvs <i>SIDRABAINĒ</i>	Aija Āre	28	20	8	
5	Tautas deju ansamblis <i>ZĪLE</i>	Vīta Timermane	44	36	8	
6	Bērnu tautas deju kolektīvs <i>DAINA</i>	Daina Marija Zozuļa	42	41	1	
7	Tautas mūzikas instrumentu kapela <i>KLABATAS</i>	Ruta Meijere	8	3	5	
8	<i>JAUNĀIS MILTU TEĀTRIS</i>	Līga Milta	17	16	1	
9	Tautas lietišķās mākslas studija <i>ĶEKAVA</i>	Rita Labareviča	12	11	1	
10	Bērnu vokālais ansamblis <i>CĪRULĪTIS</i>	Maruta Ikasa	12	12	0	
11	Bērnu vokālais ansamblis <i>CĪRULĪTIS</i> – 1.–5. klašu grupa	Lana Saveļjeva	16	16	0	
12	Bērnu vokālais ansamblis <i>CĪRULĪTIS</i> – 4.–11. g. grupa	Lana Saveļjeva	7	7	0	
13	Rokdarbu pulciņš <i>LABIEŠI</i>	Veronika Beiermane	32	26	6	
14	Ķekavas KN interešu klubs <i>DĀMU KLUBIŅŠ</i>	Brīvprātīgais darbs – Vēsma Ozoliņa	64	64	0	
15	Interesu kopa <i>DANČU KLUBS</i>	Brīvprātīgais darbs – Inese Grīnvalde	41	25	16	
16	Jauniešu vokālais ansamblis <i>JŪTI</i>	Jānis Strazdiņš	8	8	0	
			Kopā	440	359	81
			Kopā, %	100%	82%	18%
II. BALOŽU PILSĒTAS KULTŪRAS NAMS						
1	Jauktais koris <i>ZEMDEGA</i>	Aldis Andersons, Vitolds Rijnieks	40	31	9	
2	Vidējās paaudzes deju kolektīvs <i>BALOŽI</i>	Regīna Grebežniece	25	17	8	
3	Senioru deju grupa <i>ĀBEĻZIEDS</i>	Regīna Grebežniece	17	16	1	
4	Senioru ansamblis <i>ATVASARA</i>	Viktors Pizāns	10	10	0	
5	Bērnu vokālā studija <i>KARAMELE</i>	Vija Fogeļe	39	39	0	
6	Bērnu tautas deju kolektīvs <i>ĀBOLĪTIS</i>	Regīna Grebežniece	17	17	0	
7	Bērnu tautas mūzikas ansamblis	Valdis Meijers	5	5	0	
8	Mūsdienu deju grupa <i>MIRĀŽA</i>	Zaiga Oše	12	8	4	
9	Klavierspēles studija	Diāna Zandberga	1	1	0	

10	Angļu valodas pulciņš (bērnu grupa)	Trisa Reinholce	23	23	0	
11	Angļu valodas pulciņš (pieaugušie)	Trisa Reinholce	13	13	0	
			Kopā	202	180	22
			Kopā, %	100%	89%	11%
III. KATLAKALNA TAUTAS NAMS						
1	Jauniešu deju kolektīvs <i>KATLAKALNS</i>	Agris Vīksniņš	23	12	11	
2	Vidējās paaudzes deju kolektīvs <i>SAVIEŠI</i>	Vita Priede	18	13	5	
3	Katlakalna Folkloras kopa	Andris Kapusts	16	8	8	
4	Jauniešu improvizācijas teātris <i>AIJA</i>	Toms Zvejnieks, Aija Vitmane	13	12	1	
5	Bērnu teātris <i>MĒS</i>	Aija Vitmane	17	17	0	
6	Bērnu vokālais ansamblis <i>KAMOLĪTIS</i>	Dace Bula	10	9	1	
7	Mūsdienu deju grupa <i>OGLEĪTES</i>	Anastasija Prokopenko	12	10	2	
8	Radošais pulciņš <i>JAUTRĀS OTAS</i> – vizuālā māksla	Ilze Ukstiņa	33	30	3	
9	Interesešu klubs <i>VECIE DRAUGI</i>	Brīvprātīgais darbs Aija Vitmane	51	49	2	
Bērnu attīstības grupa <i>ĶIPARU SKOLA/ MĀMIŅU SKOLA</i>						
10	Interesešu grupa – vokāli instrumentālais ansamblis <i>Live Village</i>	Zane Miļūna	32	24	8	
11	Interesešu grupa <i>LATVISKĀ DZĪVESZIŅA</i>	Brīvprātīgais darbs – Matīss Kļava Brīvprātīgais darbs – Gunta Dombrovska	5 15	4 14	1 1	
			Kopā	245	202	43
			Kopā, %	100%	82%	18%
IV. DAUGMALES KULTŪRAS DAĻA						
1	Daugmales keramikas darbnīcas	Inta Radziņa	8	8	0	
2	Daugmales radošās keramikas darbnīcas (bērnu grupa)	Agnese Geka	21	21	0	
3	Interesešu kopa <i>LIIVES</i>	Brīvprātīgais darbs – Anita Lubova	10	10	0	
4	Bērnu dziedošā grupa <i>TAURENĪTIS</i>	Brīvprātīgais darbs – Anita Lubova	7	7	0	
5	Teātra draugu kopa	Brīvprātīgais darbs – Māris Belovs	8	8	0	
			Kopā	54	54	0
			Kopā, %	100%	100%	0%
			Pavisam kopā	941	795	146
			Pavisam kopā, %	100%	84%	16%

Avots: Ķekavas novada pašvaldības Kultūras aģentūra, A.Vitmane

Pielikums Nr.4

Ķekavas novadpētniecības muzejs

Muzeja krājums

Gads	2006	2007	2008	2009	2010	2011
Muzeja krājuma vienību skaits	8518	8881	8947	9067	9166	9960

Muzeja krājuma digitalizācija

Gads	2006	2007	2008	2009	2010	2011
Muzeju krājuma kopkatalogā ievadīto vienību skaits	-	-	603	527	500	700

Apmeklētāji

Gads	2006	2007	2008	2009	2010	2011
Apmeklētāju skaits	637	940	912	1450	1736	2663
Dienas gadā (muzejs atvērts apmeklētājiem)	151	151	157	153 Pāreja uz jaunajām telpām	226	236

Pamatekspozīcijas

Gads	2006	2007	2008	2009	2010	2011
skaits	-	-	-	1	2	3

Izstādes muzejā

Gads	2006	2007	2008	2009	2010	2011
skaits	6	6	5	7	10	10

Ceļojošās izstādes

Gads	2006	2007	2008	2009	2010	2011
skaits	1	1	1	3	3	1

Konkursi

Gads	2006	2007	2008	2009	2010	2011
skaits	3	3	2	3	3	4

Muzeja pedagoģiskās programmas

Gads	2006	2007	2008	2009	2010	2011
skaits	1	-	-	2	3	4

Konferences

Gads	2006	2007	2008	2009	2010	2011
skaits	1	-	-	-	-	1
Dalībnieku skaits	45	-	-	-	-	47

Muzeju nakts

Gads	2006	2007	2008	2009	2010	2011
Apmeklētāju skaits	-	200	200	180	157	480

Avots: Ķekavas novada pašvaldības Kultūras aģentūra, Muzeja vadītāja Ināra Rumbina

Ķekavas novada pašvaldības pamatbudžeta ieņēmumi

"Ķekavas novada budžets 2006.– 2012. gadam"

PAMATBUDŽETS – IENĒMUMI

Kods	Nosaukums	2006.g.izp.	2007.g.izp.	2008.g.izp.	2009.g.izp.	2010.g.izp.	2011.izp.	2012.g.plāns
1.1.1.0.	Iedzīvotāju ienākuma nodoklis	5884495	8402077	10753470	8042922	9039024	9989084	9652075
4.1.1.0.	Nekustamā īpašuma nodoklis par zemi	347 738	426 765	418 636	409478	519274	646194	706765
4.1.2.0.	Nekustamā īpašuma nodoklis par ēkām un būvēm	238789	180051	253747	267672	449003	693932	694500
5.4.1.0.	Azartspēļu nodoklis	16430	9065	8437	7945	8470	9385	9000
	Nodokļu ieņēmumi	6487452	9017958	11434290	8728017	10015771	11338595	11062340
8.0.0.0.	Ieņēmumi no uzņēmējdarbības un īpašuma	0	3893	123162	87220	17485	58874	13200
9.4.0.0.	Valsts nodevas, kuras ieskaita pašvaldības budžetā	66416	9612	6833	6429	5090	5075	5200
9.5.0.0.	Pašvaldības nodevas	162029	53998	111811	44254	42919	28080	29600
10.0.0.0.	Naudas sodi un sankcijas	8055	27725	30731	28707	37042	45419	44500
12.0.0.0.	Pārējie nenodokļu ieņēmumi	116009	16605	54565	43214	10907	33823	30700
13.0.0.0.	Ieņēmumi no pašvaldības īpašuma iznomāšanas un pārdoš.	31895	59378	90531	44781	6424	23484	23600
	Nenodokļu ieņēmumi	384404	171211	417633	254605	119867	194755	146800
18.6.1.0.	Pašvald. budžetā saņemtā valsts budžeta dotācija	0	130545	838462	328386	102282	105977	177362
18.6.2.0.	Pašvald. budžetā saņemtā valsts budžeta mērķdotācija	918278	1017751	1428331	1254516	1078220	1159559	1173868
18.6.3.0.	Uzturēšanas izdev. transferti projektiem no valsts budž. iestādēm	0	0	0	0	45143	110441	0
18.6.9.0.	Pārējie valsts budžeta transferti	0	13235	177299	6214	0	145678	19952
18.7.0.0.	Ieņēm. pašvald. budžetā no valsts budžeta kapitālajiem izdev.	0	100000	150000	0	0	2984	0
18.8.1.0.	Ieņēmumi par ES struktūrfondu finansēto daļu projektu īstenoš.	0	0	0	90776	293164	168309	332481
18.8.2.0.	Ieņēm. par valsts budž. ES struktūrfondu finansēto proj. īstenoš.	0	0	0	1802	37648	84588	48049
	Valsts budžeta transferti	918278	1261531	2594092	1681694	1556457	1777536	1751712
19.2.1.0.	Ieņēmumi izglītības funkciju nodrošināšanai	97066	42490	34223	88353	108295	147399	150000
	Pašvaldību budžetu transferti	97066	42490	34223	88353	108295	147399	150000
21.3.1.0.	Ieņēmumi no valūtas kursa svārstībām	0	0	138	115	59	28	0
21.3.5.0.	Maksa par izglītības pakalpojumiem	0	12963	60270	69002	53525	47549	67600
21.3.7.0.	Ieņēmumi par dokumentu izsniegšanu un kancelejas pakalp.	0	693	592	612	458	679	670
21.3.8.0.	Ieņēmumi par nomu un īri	9391	73550	94457	102654	80130	84719	90000
21.3.9.0.	Ieņēmumi par pārējiem maksas pakalpojumiem	0	122602	101369	263591	236939	252509	227000
21.4.2.0.	Pārējie iepriekš neklasificētie ieņēmumi	0	29380	39016	30461	18720	20513	22085
21.4.9.0.	Citi maksas pakalpojumi un pašu ieņēmumi	0	21111	9547	58327	16529	1488	40000

	Maksas pakalpojumi un citi pašu ieņēmumi	9391	260299	305389	524762	406360	407485	447355
	KOPĀ	7896591	10753489	14785627	11277431	12206750	13865770	13558207
	Naudas līdzekļu atlikums gada sākumā	373731	1124910	1124686	1761514	252132	898037	668543
	PAVISAM IEŅĒMUMI	8 270 322	11 878 399	15 910 313	13038945	12458882	14763807	14226750

Ķekavas novada pašvaldības pamatbudžeta izdevumi

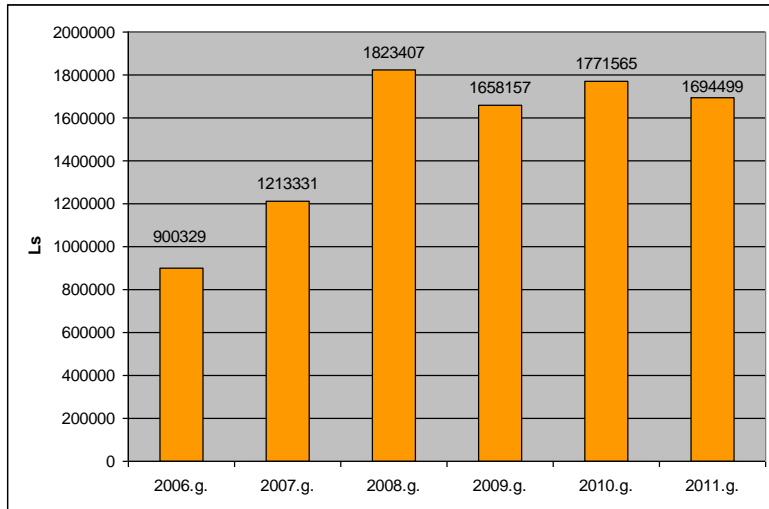
IZDEVUMI PĒC VADĪBAS FUNKCIJĀM

Nosaukums	2006.g.izp.	2007.g.izp.	2008.g.izp.	2009.g.izp.	2010.g.izp.	2011.izp.	2012.plāns
Vispārējie valdības dienesti	900329	1213331	1823407	1658157	1771565	1694499	1849071
Maksājumi pašvaldību finanšu izlīdzināšanas fondam	1206037	1887563	2051716	1698456	1245227	1526073	1241710
Sabiedriskā kārtība un drošība	148598	216247	350855	262955	347717	349680	379596
Pašvaldības teritoriju un mājokļu apsaimniekošana	1256505	1824495	2840661	2134399	1782024	1203057	1378711
Veselības aprūpe	88622	89252	135760	125318	133091	132882	158666
Atpūta, kultūra un reliģija	535340	806911	1410240	965518	924221	1417573	1129851
Izglītība	2479458	3616577	4572271	4326441	3544753	5367962	6598036
Norēķini par citu pašvald. sniegtajiem izglītības pakalpojumiem	186009	206399	197516	331884	560144	392051	450000
Sociālā aizsardzība	341062	437718	579175	741558	837757	882803	893109
Kredīta pamatsummas atmaksa	3452	455220	187198	542127	414346	1128684	148000
KOPĀ	7145412	10753713	14148799	12786813	11560845	14095264	14226750
Konta atlikums gada beigās	1124910	1124686	1761514	252132	898037	668543	0
PAVISAM IZDEVUMI	8270322	11878399	15910313	13038945	12458882	14763807	14226750

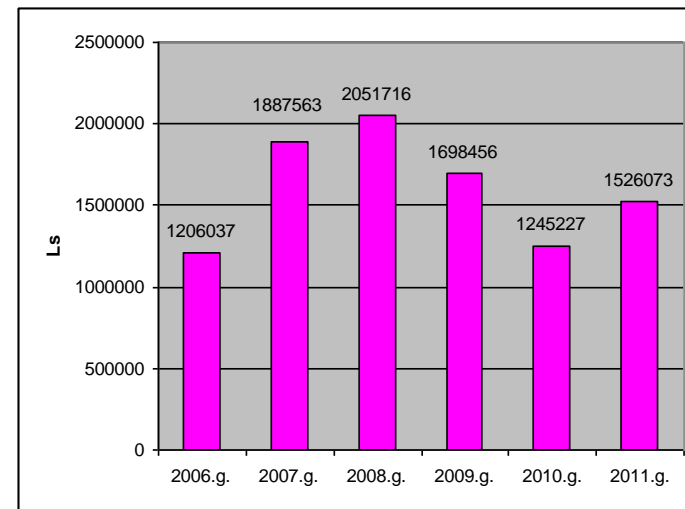
IZDEVUMI PĒC EKONOMISKĀS KLASIFIKĀCIJAS

	Nosaukums	2006.g.izp.	2007.g.izp.	2008.g.izp.	2009.g.izp.	2010.g.izp.	2011.g.izp.	2012.plāns
1100	Atalgojums	2385238	3304213	4857662	4291839	3997801	4395683	4735979
1200	DD valsts soc. apdrošināš. maksājumi	474050	746962	1134362	1215898	1045361	1106723	1361462
2100	Komandējumi, dienesta braucieni	12421	10645	12214	6330	10866	26722	33366
2200	Pakalpojumu apmaksa	1025534	1821519	1662882	1456520	2030928	2474148	2868677
2300	Krājumi, materiāli, energoresursi, biroja preces, inventārs	517778	490318	581100	527316	498499	612126	564401
2400	Periodikas iegādes izdevumi	23237	17907	21155	6619	6565	6323	7116

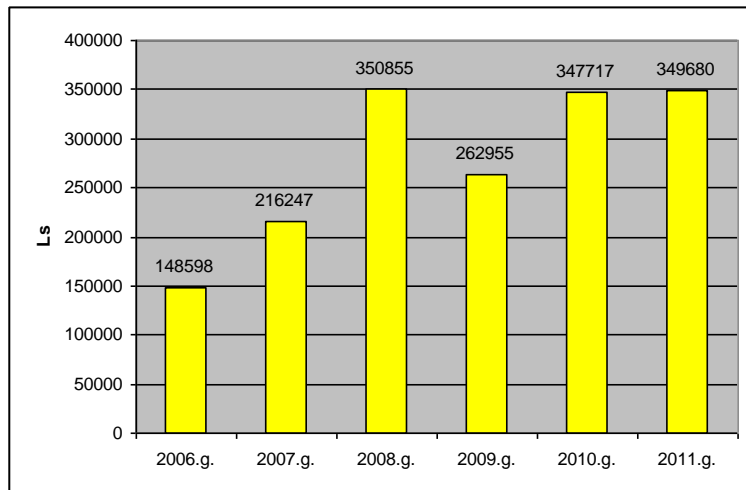
2500	Budžeta iestāžu nodokļu maksājumi	0	23575	31938	39779	24875	21060	22854
4000	Kredītu procentu maksājumi	5360	49350	92581	176863	163440	140598	72000
3000	Subsīdijas, dotācijas	21649	109577	488000	44242	1500	55308	106400
6000	Sociālie pabalsti	177474	337718	279965	295666	323468	333162	602018
7210	Norēķini par izglītības pakalpojumiem	186009	206399	197516	331884	560144	392051	455616
7260	Maksājumi pašvaldību izlīdzināšanas fondā	1206037	1887563	2403755	1698456	1245227	1526073	1241710
5000	Pamatkapitāla veidošana	1107173	1292747	2198471	2153274	1237825	1876603	2007151
	Kredīta pamatsummas atmaksa	3452	455220	187198	542127	414346	1128684	148000
	KOPĀ	7145412	10753713	14148799	12786813	11560845	14095264	14226750
	Konta atlikums gada beigās	1124910	1124686	1761514	252132	898037	668543	0
	PAVISAM IZDEVUMI	8270322	11878399	15910313	13038945	12458882	14763807	14226750



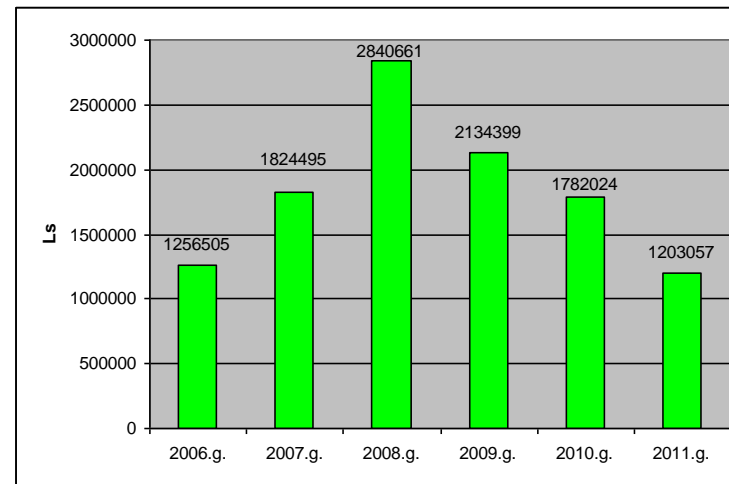
1. attēls. Budžeta izdevumu dinamika vispārējiem valdības dienestiem



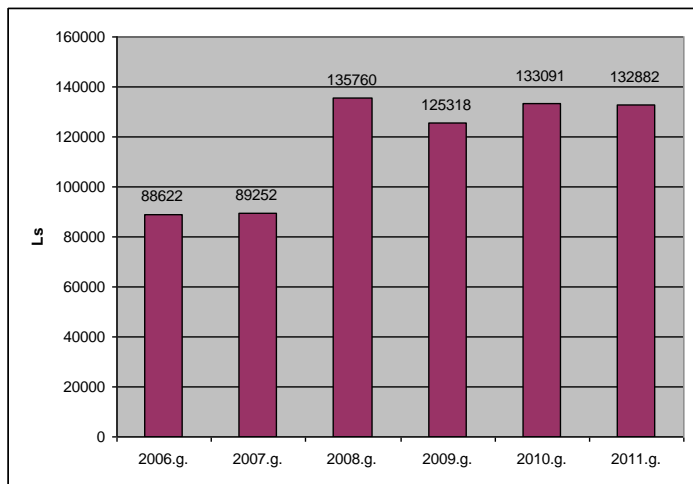
2. attēls. Budžeta izdevumu dinamika maksājumiem PFIF



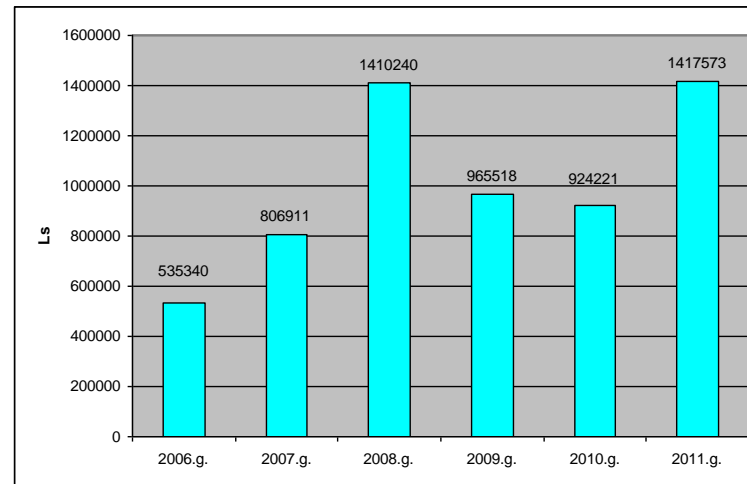
3. attēls. Budžeta izdevumu dinamika sabiedriskai kārtībai un drošībai



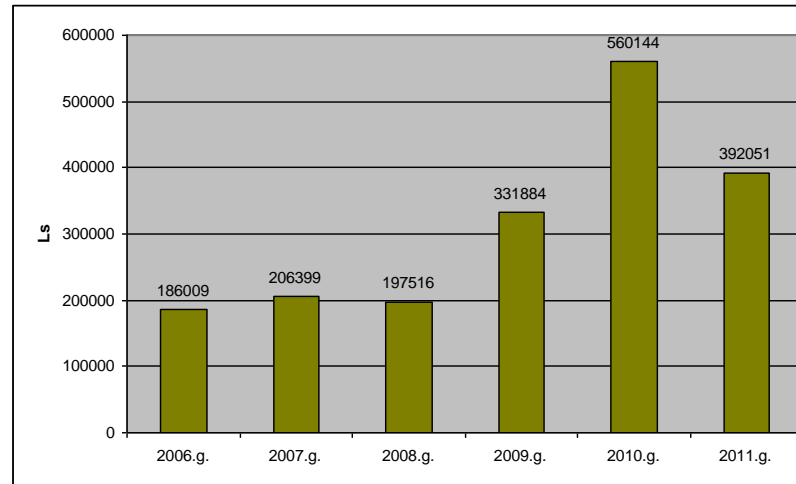
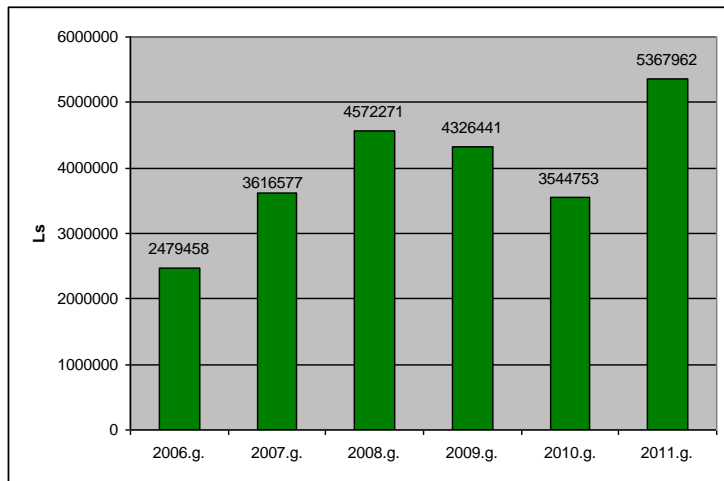
4. attēls. Budžeta izdevumu dinamika pašvaldības terit. un mājokļu apsaimniekošanai



5. attēls. Budžeta izdevumu dinamika veselības aprūpei

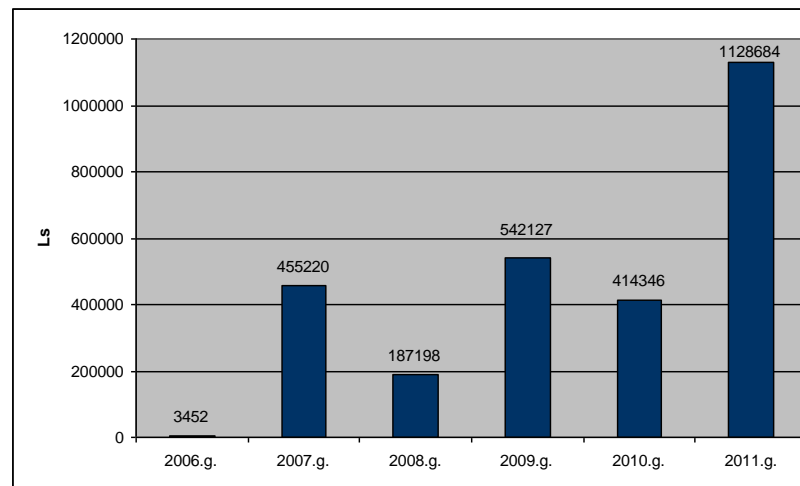
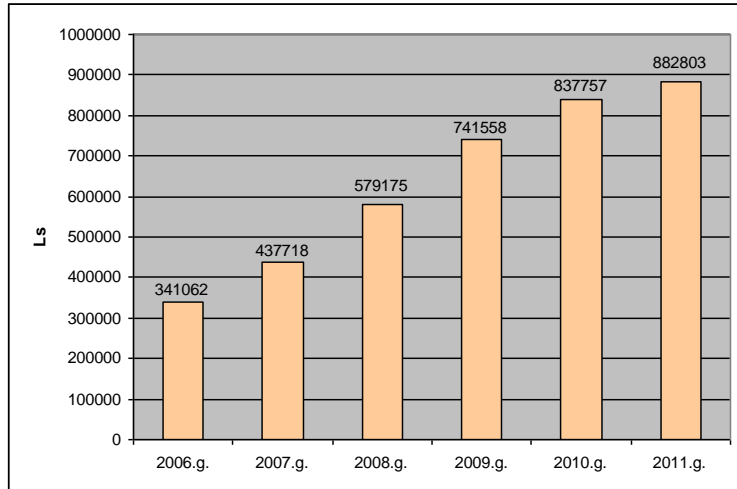


6. attēls. Budžeta izdevumu dinamika atpūtai, kultūrai un reliģijai



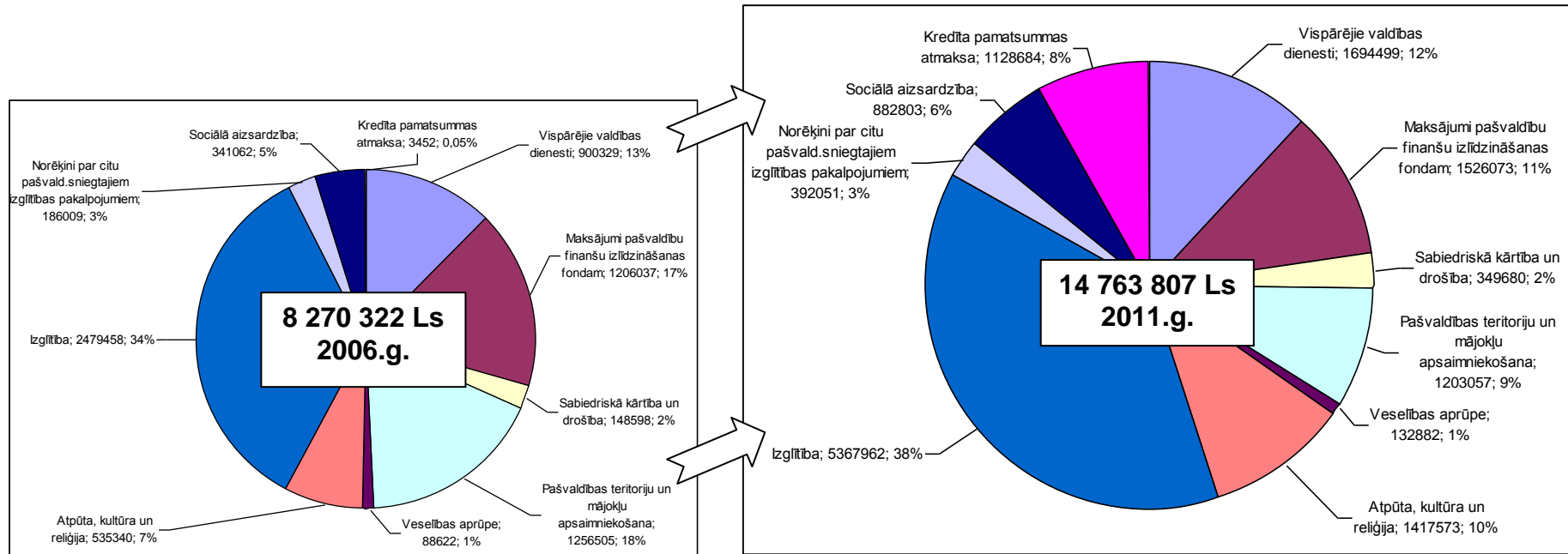
7. attēls. Budžeta izdevumu dinamika izglītībai

8. attēls. Budžeta izdevumu dinamika citu pašv. sniegtajiem izglītības pakalpojumiem



9. attēls. Budžeta izdevumu dinamika sociālajai aizsardzībai

10. attēls. Budžeta izdevumu dinamika kredīta pamatsummas atmaksai



11. attēls. Budžeta izdevumu dinamika salīdzinoši 2006. g. un 2011. g.

Pielikums Nr.6

**Ķekavas novada pašvaldības un to struktūrvienību pakalpojumi sadarbībā ar portālu
Latvija.lv**

- Adopcija
- Aizgādība/rīcībnespējīgo personu interešu aizstāvība
- Aprūpe mājās
- Ārpusģimenes aprūpe (aizbildnība)
- Ārpusģimenes aprūpe (audžuģimene)
- Ārpusģimenes aprūpe (Ilgstošas sociālās aprūpes un sociālās rehabilitācijas institūcijā)
- Atļauja nepilsoņiem iegādāties nekustamo īpašumu lauku apvidos
- Atzinuma sniegšana pēc tiesas pieprasījuma
- Bērna aprūpes tiesību atņemšana un atjaunošana, prasības sniegšana tiesā bērna aizgādības tiesību atņemšanai vecākiem
- Bērna personisko interešu aizstāvība attiecībās ar vecākiem, aizbildņiem un citām personām
- Bieži sastopamo derīgo izrakteņu ieguves atļauja
- Darījuma akta projekta sagatavošana, darījumu apliecināšana (pirkuma līgums, dāvinājuma līgums, maiņas līgums, rokas naudas līgums, īres vai nomas līgums)
- Detālplānojuma apstiprināšana un saistošo noteikumu izdošana
- Detālplānojuma izstrādes uzsākšana
- Detālplānojuma pirmās redakcijas nodošana sabiedriskai apspriešanai
- Dienas aprūpes centrs
- Dokumentu pieņemšana jautājuma izlemšanai par pašvaldības pirkuma tiesībām
- Dzīvesvietas deklarēšana
- Interešu un pieaugušo neformālās izglītības programmu licencēšana
- Izziņas sagatavošana par zemes gabala perspektīvo (plānoto (atļauto)) izmantošanu atbilstoši Ķekavas novada teritorijas plānojumam
- Izziņas vai informatīvas vēstules par nekustamā īpašuma nodokli izsniegšana
- Jaunas kapavietas noma
- Ķekavas novada pašvaldības arhīva dokumentu kopiju un izrakstu izsniegšana
- Konsultāciju sniegšana par teritorijas un nekustamo īpašumu attīstības un plānošanas jautājumiem
- Konsultēšana pašvaldības administrējamo nodokļu jautājumos
- Līgums par kapavietas nomu
- Mantisko interešu aizsardzība
- Mantojuma saraksta sastādīšana
- Nekustamā īpašuma nodokļa maksāšanas paziņojumu nosūtīšana
- Palīgīdzekļu noma
- Pieaugušo ilgstoša sociālā aprūpe un sociālā rehabilitācija Aprūpes centrā
- Rūpnieciskās zvejas tiesību noma
- Speciālā atļauja (licence) komercdarbībai zvejniecībā
- Sporta kluba telpu noma
- Vizuālās informācijas saskaņošana
- Zemes ierīcības projekta apstiprināšana
- Zemes ierīcības projekta izstrādes uzsākšana

Pielikums Nr.7

Izvērtējums par veicamajiem ieguldījumiem pašvaldības ceļu rekonstruēšanā/izbūvē, kas ved no lauku teritorijas (pagasti, ciemi) uz novada līmeņa vai reģionālā līmeņa attīstības centru, kā arī nacionālas, reģionālas un novadu nozīmes centru ielu rekonstruēšanā

Nr.p.k.	Rekonstruējamais/izbūvējamais ceļa/ielas posms, tā garums (km)	Posma garums	Ceļa/ielas stāvoklis (norādīt, ir vai nav avārijas stāvoklī, balstoties uz datiem, kas pieejami: http://www.lvceļi.lv/LV/?i=661), īss ceļa raksturojums	Nepieciešamo ieguldījumu raksturs (grants seguma/asfalta seguma rekonstrukcija/izbūve)	Nepieciešamais investīciju apjoms, LVL	Pielietotās vidējās izmaksas uz 1 km, LVL
1.	Rāmavas iela 1,2 –1,8 km (posma garums 0,6km)	0,6	Iela ir avārijas stāvoklī. Maģistrālā iela caur Rāmavas ciemu. Notiek pasažieru pārvadājumi	Asfalta seguma izbūve uz grants (šķembu) seguma un jauna gājēju velosceļa izbūve apgaismojums un citu komunikāciju izbūve.	240 000,00	400 000,00
2.	Rāmavas iela 0,0–1,2 km (posma garums 1,2km)	1,2	Iela ir avārijas stāvoklī. Maģistrālā iela caur Rāmavas ciemu. Notiek pasažieru pārvadājumi	Asfalta seguma rekonstrukcija un jauna gājēju velosceļa izbūve apgaismojums un citu komunikāciju izbūve.	420 000,00	350 000,00
3.	Pļavniekkalna iela, Katlakalns 0,0–1,93 (posma garums 1,93km)	1,93	Iela nav avārijas stāvoklī. Centrālā iela Katlakalnā savieno Valsts a/c V2 un Valsts a/c A7 2012. gadā paredzēts izbūvēt UKT tīklus bojājot esošo asfalta segumu. Notiek pasažieru pārvadājumi.	Asfalta seguma rekonstrukcija un jauna gājēju velosceļa izbūve apgaismojums un citu komunikāciju izbūve/rekonstrukcija.	579 000,00	300 000,00
4.	A/C V6 (Ķekavas) - Putnu fabrika 0,7–2,29 km (posma garums 1,59km)	1,59	Iela ir avārijas stāvoklī. Savieno Ķekavas centru ar Ziemeļu ielu, kur izvietoti lielākie Ķekavas uzņēmumi. Notiek pasažieru pārvadājumi.	Asfalta seguma rekonstrukcija un jauna gājēju velosceļa izbūve, apgaismojums izbūve/rekonstrukcija.	477 000,00	300 000,00

5.	A/C A7 – Zālītes, Krustkalni 0,0–0,75 (posma garums 0,75km)	0,75	Iela ir avārijas stāvoklī. Centrālā Krustkalna iela. Pievadceļš Krustkalna ciemam, savieno a/c A7 ar Krustkalnu.	Asfalta seguma izbūve uz grants (šķembu) seguma un jauna gājēju velosliņģa izbūve, apgaismojuma izbūve.	225 000,00	300 000,00
6.	Rīgas iela, Baložos 0,0–0,48km (posma garums 0,48km)	0,48	Iela ir avārijas stāvoklī. Centrālā Baložu pilsētas iela kas savieno a/c A7 ar a/c A8 caur Baložiem un Medemciem.	Asfalta seguma rekonstrukcija un gājēju ietves izbūve.	144 000,00	300 000,00
7.	Rīgas iela, Baložos 0,48–1,16km (posma garums 0,68km)	0,68	Iela ir avārijas stāvoklī. Centrālā Baložu pilsētas iela kas savieno a/c A7 ar a/c A8 caur Baložiem un Medemciem.	Asfalta seguma rekonstrukcija un gājēju ietves izbūve.	204 000,00	300 000,00
8.	Naudītes iela, Katlakalns 0,0–0,53 (posma garums 0,53km)	0,53	Iela ir avārijas stāvoklī. Pievadceļš Katlakalna ciemam, savieno a/c A7 ar Katlakalnu.	Asfalta seguma izbūve uz grants (šķembu) seguma un jauna gājēju velosliņģa izbūve, apgaismojuma izbūve.	159 000,00	300 000,00
9.	Daugavas iela, Vimbukrogs 0,0–0,5 (posma garums 0,5 km)	0,5	Iela ir avārijas stāvoklī. Pievadceļš Vimbukroga ciemam, savieno a/c A7 ar Vimbukrogu.	Asfalta seguma izbūve uz grants (šķembu) seguma un jauna gājēju velosliņģa izbūve, apgaismojuma izbūve.	150 000,00	300 000,00
10.	Ābeļu iela, Vimbukrogs 0,0– 0,24 (posma garums 0,24 km)	0,24	Iela ir avārijas stāvoklī. Pievadceļš Vimbukroga ciemam, savieno a/c A7 ar Vimbukrogu.	Asfalta seguma izbūve uz grants (šķembu) seguma un jauna gājēju velosliņģa izbūve, apgaismojuma izbūve.	72 000,00	300 000,00
11.	Zvejnieku iela, Vimbukrogs 0,0–0,71 (posma garums 0,71 km)	0,71	Iela ir avārijas stāvoklī. Pievadceļš Vimbukroga ciemam, centrālā Vimbukroga iela. savieno a/c A7 ar Vimbukrogu.	Asfalta seguma izbūve uz grants (šķembu) seguma un jauna gājēju velosliņģa izbūve, apgaismojuma izbūve.	213 000,00	300 000,00
12.	Skolas iela, Baložos 0,0–1,0 (posma garums 1,0 km)	1	Iela ir avārijas stāvoklī. Centrālā iela, Baložos. Notiek pasažieru pārvadājumi.	Asfalta seguma rekonstrukcija un jauna gājēju velosliņģa izbūve, apgaismojums izbūve/rekonstrukcija.	300 000,00	300 000,00

13.	A/C A7 – Silgali, Krogsils 0,0–0,64 (posma garums 0,64 km)	0,64	Iela ir avārijas stāvoklī. Centrālā Krogsila iela. Pievadceļš Krogsila ciemam, savieno a/c A7 ar Krogsilu. Notiek pasažieru pārvadājumi.	Asfalta seguma izbūve uz grants (šķembu) seguma un jauna gājēju velosceļa izbūve, apgaismojuma izbūve.	192 000,00	300 000,00
14.	A/C A7 – SIA Priedes un Co, Alejās 0,0 - 0,16 (posma garums 0,16km)	0,16	Iela ir avārijas stāvoklī. Pievadceļš Aleju ciemam, savieno a/c A7 ar Alejām.	Asfalta seguma rekonstrukcija un jauna gājēju velosceļa izbūve, apgaismojums izbūve/rekonstrukcija.	48 000,00	300 000,00
15.	A/C A5 – A/C V6 (Vilciņi) 0,0–2,0 (posma garums 2,0 km)	2	Iela ir avārijas stāvoklī. Pievadceļš Jaunsila ciemam, savieno a/c A5 ar Jaunsilu un A/C V6 (Vilciņi). Notiek pasažieru pārvadājumi	Asfalta seguma izbūve uz grants (šķembu) seguma.	400 000,00	200 000,00
16.	A/C V3 Rīgas robeža Krustkalni 0,0–1,5 (posma garums 1,5 km)	1,5	Iela ir avārijas stāvoklī. Centrālā Krustkalna iela. Pievadceļš Krustkalna ciemam, savieno a/c V3 ar Krustkalnu.	Asfalta seguma izbūve uz grants (šķembu) seguma un jauna gājēju velosceļa izbūve, apgaismojuma izbūve.	450 000,00	300 000,00
17.	Zālītes–Airītes Krustkalni 0,0–0,58 (posma garums 0,58 km)	0,58	Iela ir avārijas stāvoklī. Centrālā Krustkalna iela. Pievadceļš Krustkalna ciemam, savieno a/c A7 ar Krustkalnu.	Asfalta seguma izbūve uz grants (šķembu) seguma un jauna gājēju velosceļa izbūve, apgaismojuma izbūve.	174 000,00	300 000,00
18.	Saulgriežu iela, Baložos 0,0–2,21 (posma garums 2,21 km)	2,21	Iela ir avārijas stāvoklī. Centrālā DKS <i>Tiurgas</i> iela, Baložos. Notiek pasažieru pārvadājumi	Asfalta seguma izbūve uz grants (šķembu) seguma un jauna gājēju velosceļa izbūve apgaismojums un citu komunikāciju izbūve.	663 000,00	300 000,00
19.	Kompleksu ceļš, Daugmale 0,0–2,98 (posma garums 2,98 km)	2,98	Iela ir avārijas stāvoklī. Centrālā iela, Daugmalē. Notiek pasažieru pārvadājumi. Ceļš uz skolu.	Asfalta seguma rekonstrukcija un jauna gājēju velosceļa izbūve, apgaismojums izbūve/rekonstrukcija.	894 000,00	300 000,00

20.	Siltumnīcu ceļš, Daugmale 0,0–1,11 (posma garums 1,11 km)	1,11	Iela ir avārijas stāvoklī. Centrālā iela, Daugmalē.	Asfalta seguma izbūve uz grants (šķembu) seguma un jauna gājēju velosceļa izbūve, apgaismojuma izbūve.	333 000,00	300 000,00
21.	A/C V3 Rīgas robeža Krustkalni 1,5–2,44 (posma garums 0,94km)	0,94	Iela ir avārijas stāvoklī. Centrālā Krustkalna iela.	Grants seguma atjaunošana, apgaismojuma izbūve.	47 000,00	50 000,00
22.	Kastaņu iela, Vimbukrogs 0,0–0,51 (posma garums 0,51 km)	0,51	Iela ir avārijas stāvoklī. Centrālā Vimbukroga iela.	Asfalta seguma izbūve uz grants (šķembu) seguma un jauna gājēju velosceļa izbūve, apgaismojuma izbūve.	153 000,00	300 000,00
23.	Uzvaras prospekts, Baložos 0,0 - 1,13 (posma garums 1,13km)	1,13	Iela ir avārijas stāvoklī. Pievadceļš Titurgai, Baložos, centrālā Titurgas iela. savieno a/c A7 ar Titurgu, Baložos.	Asfalta seguma rekonstrukcija un jauna gājēju velosceļa izbūve, apgaismojums izbūve/rekonstrukcija.	339 000,00	300 000,00
24.	Lakstīgalu iela, Baložos 0,0–0,36 (posma garums 0,36 km)	0,36	Iela ir avārijas stāvoklī. Pievadceļš Titurgai, Baložos, centrālā Titurgas iela. savieno a/c A7 ar Titurgu, Baložos.	Asfalta seguma rekonstrukcija un jauna gājēju velosceļa izbūve, apgaismojums izbūve/rekonstrukcija.	108 000,00	300 000,00
25.	Lakstīgalu iela, Baložos 0,36–0,96 (posma garums 0,6 km)	0,6	Iela ir avārijas stāvoklī. Pievadceļš Titurgai, Baložos, centrālā Titurgas iela. savieno a/c A7 ar Titurgu, Baložos.	Asfalta seguma izbūve uz grants (šķembu) seguma un jauna gājēju velosceļa izbūve apgaismojums un citu komunikāciju izbūve.	180 000,00	300 000,00
26.	Titurgas iela, Baložos 0,0–0,87 (posma garums 0,87 km)	0,87	Iela ir avārijas stāvoklī. Centrālā Titurgas iela, Baložos.	Asfalta seguma rekonstrukcija un jauna gājēju velosceļa izbūve, apgaismojums izbūve/rekonstrukcija.	261 000,00	300 000,00
27.	Ciemata ceļš, Daugmale 0,0 –0,9 (posma garums 0,9 km)	0,9	Iela ir avārijas stāvoklī. Centrālā iela, Daugmalē.	Asfalta seguma rekonstrukcija un jauna gājēju velosceļa izbūve, apgaismojums izbūve/rekonstrukcija.	270 000,00	300 000,00
Kopā:					7 695 000,00	

Pielikums Nr.8

Iedzīvotāju iesaistes pasākumu kopsavilkums

VALDLAUCĪ

N.p.k.	KAS IR LABI	PIEZĪMES
1.	Vide	Sētnieki labi strādā, ir tīrāks nekā Rīgas pusē.
2.	Satiksmē. Transports. Ceļi.	Trūkst auto stāvvietu
3.	Veselība	Doktorāts strādā labi
4.	Pašvaldība	Iedzīvotāji saņem avīzi. Laba sadarbība ar pašvaldību
5.	Sabiedrība	RPK ir bibliotēka, kurā ir iekārtots stūrītis bērniem
6.	Uzņēmējdarbība	Nodrošināti sadzīves pakalpojumi (frizieris), Lauksaimniecības centrā aptuveni 15 uzņēmumi ir telpas

N.p.k.	IETEIKUMI, PROBLĒMAS	PIEZĪMES
1.	Vide	Piesārņota daba. Troksnis, jo mašīnas darbina zem logiem.
2.	Satiksmē. Transports. Ceļi.	Trūkst auto stāvvietu
3.	Pašvaldība	Trūkst informācijas par pašvaldības darbu, notikumiem Ķekavas novadā

BALOŽI, LAPENIEKI, TITURGA, KRUSTKALNI

N.p.k.	KAS IR LABI	PIEZĪMES
1.	Veloceliņš	Izbūvēts veloceliņš, vieno teritoriju
2.	Izglītība	Ir paplašināta Baložu vidusskola,
3.	Sports	Uzbūvēta jauna sporta zāle. Bērniem iespēja izvēlēties sporta nodarbību pulciņus. Apkārējā vidē (meži) aktīvas atpūtas un sporta iespējas.
4.	Kultūras pasākumi	Ir Kultūras nams, notiek dažādi pasākumi
5.	Bērnudārza „Avotiņš” siltināšana	nodrošināts ēkas siltums, atjaunota fasāde, līdz ar to tā iegūst skaistāku veidolu
6.	Apsaimniekošana	Titurgā Uzvaras ielā nr.10 nomainītas durvis
7.	Vieta	Rīgas tuvums. Ērti sasniedzami izglītības pakalpojumi arī Pļavniekkalna skolā, bērnudārzā <i>Zvaigznīte</i>
8.	Centrālā kanalizācija	Attīstās un paplašinās ūdens kanalizācijas sistēma pilsētā (Baložos), uzlabojusies dzeramā ūdens kvalitāte
9.	Vide	Zaļa apdzīvotā zona Titurgā, Krustkalni – kluss Pierīgas ciemats. Vide tiek labiekārtota (šūpoles pie ezera).
10.	Ceļi	Ceļi tiek labi tīrīti, Krustkalnos uzstādīta zīme „dzīvojamā zona”
11.	Iedzīvotāji	Patriotiski, aktīvi, pazīstami kaimiņi (Krustkalnos)
12.	Pašvaldība	Reizēm ir atsaucīga.

N.p.k.	IETEIKUMI, PROBLĒMAS	PIEZĪMES
1.	Sports	Turpināt velosliedzi uz Rānavu, Valdlaučiem, Ķekavu. Kartingi sabojājuši zemsedzi mežā starp Baložiem un Titurgu. Titurgā nepieciešams sporta u. c. aktivitāšu centrs, tai skaitā kafejnīca. Titurgā jauniešiem nepieciešams skeitparks. Ierīkot āra treniņus.
2.	Izglītība	Skolā nepieciešams palielināt pulciņu dažādību vai nodarbības kultūras namā. Pusaudžiem nodrošināt tehniskās nodarbības ar harizmātisku pedagogu.
3.	Kultūras pasākumi	Vajag iekārtot āra skatuvi vasarai pasākumiem, zaļumballēm, Jāņu svinēšanu Smilšu un Rīgas ielu krustojumā. Vairāk pasākumus baložu kultūras namā.
4.	Bērni	Krustkalnos bērniem problēmas nokļūt mājās no skolas. Krustkalnos bērnudārzu.
5.	Vide	Kartingi rada troksni (Baložos). Rūpnīca <i>Baltās Naktis</i> Baložos rada troksni. Ap Titurgas ezeru uztaisīt 1.5 m platu koka laipu. Jāiztīra ezers, jo ziemeļu gals ir ļoti dūņains. Nepieciešamas atkritumu urnas pie daudzdzīvokļu mājām. Ir nesakopti īpašumi, kūla. Nobrauktuves pie privātmājām Rīgas ielā. Jāseko, lai sakopj teritoriju pēc būvniecības darbiem. Vasarā purvā deg un gruzd kūdra. Krustkalnos sagrauta meliorācijas sistēma, aizauguši grāvji. Ezeru ielā iznomāt zemi mazdārziņu īpašniekiem uz 5 gadiem, ar noteikumu sakārtot mājiņas un zemi. Iekārtot parku ar atpūtas soliņiem starp Rīgas un Medema ielas mājām.
6.	Ceļi	Ielas Krustkalnos sliktā stāvoklī. Nepieciešama gājēju pāreja uz A7 šosejas Krustkalnos un pie <i>Elko</i> . Privātpašumā esošās ielas nodot pašvaldībai kā servitūta ceļus. Trūkst ceļa segums Saulgriežu ielā. Ceļš uz Baložiem sāk izirt. Lapu ielas pavasaros un rudenos nav izbraucama. Ciematos, veidojot ceļus, pielietot pagaidu asfaltu ar plānu šķembu kārtu zem asfalta. Budžeta līdzekļus netērēt nelielu ielu kapitālai izbūvei, bet izlietot pagaidu asfalta uzklāšanai visos ciematos. Titurgā jāmarķē <i>gulošie policisti</i> .
7.	Elektroapgāde	Krustkalnos nav ielu apgaismojuma. Krustkalnos Sūnu ielas vidū elektrostabs. Trūkst apgaismojums Saulgriežu ielā. Vajadzīgas apgaismotas gājēju pārejas.
8.	Pašvaldība	Krustkalnos nepiegādā avīzi. Palīdzēt uzņēmējiem.
9.	Tirdzniecība	Vajadzīgs pārtikas veikals Krustkalnos. Titurgā nav normāla veikala. Rānavā nepieciešams
10.	Infrastruktūra	Nav iespējams pieslēgties pie ūdensvada, kanalizācijas vai gāzesvada Krustkalnos. Nav elektrības, infrastruktūras starp Lapeniekiem un Krogsilu. Būvniecības uzsākšana jāaskaņo ar kaimiņu. Mežlakstīgalu ielā jāsakārto ceļš un elektrība.

KATLAKALNS, ALEJAS, SKUJENIEKI

N.p.k.	KAS IR LABI	PIEZĪMES
1.	Bērni	Ir bērnudārzs (Katlakalns)
2.	Vide	Labi noorganizēta atkritumu izvešana. Sakoptas mājas, daiļdārzi. Svaigs gaiss. Daudz koku.

3.	Izglītība	Ir skola. Sākumskolā 5. un 6. klase. Ir skolēnu novada autobuss. Labas izglītības iespējas jauniešiem – mākslas, mūzikas, sporta skola,
4.	Kultūras pasākumi	Ir Tautas nams
5.	Vieta	Labs ģeogrāfiskais stāvoklis. Tuvu Rīgai, Ir Daugava.
6.	Ceļi	Alejās apgaismotas ielas. Labs ceļš uz <i>Ziedoni</i> , piebraucamais ceļš uz <i>Bitīti</i> . Skujeniekos sakopti smilts ceļi. Laba ceļu apsaimniekošana ziemā.
7.	Iedzīvotāji, sabiedrība	Labi kaimiņi. Ir frizētava, atpūtas vietas, daudz kultūras pasākumu. Pensionāru klubs. Māmiņu klubs.
8.	Pašvaldība	Ir organizēts transports Kapusvētkos uz kapiem.
9.	Transports	Ir Sabiedriskā transporta nodrošinājums. Laba satiksme Katlakalns–Rīga. Ceļu apsaimniekošana ziemā. <i>Via Baltica</i> maģistrāles tuvums. Samazināts autotransporta plūsmas ātrums.

N.p.k.	IETEIKUMI, PROBLĒMAS	PIEZĪMES
1.	Sports	Katlakalnā nav sporta laukuma. Nav peldvietas Alejās, Krogsilā.
2.	Kultūras pasākumi bērni	Slikti, ka pasākumi jāveic ceļa malā, nav balles plača.
3.	Iedzīvotāji	Nav rotaļu laukums Ģipšu stūrī, pie Ziedoņa.
4.	Veselība	Pensionāriem nav apmaksāta braukšanas biedrība. Zagšanas problēmas Skujeniekos, <i>Vāverītēs</i> .
5.	Vide	Nav aptiekas un ģimenes ārsta
6.	Ceļi	Nav pieejas pie Daugavas. Ģipša stūrī privātipašumi, netiek pie Daugavas. Ģipša stūris nesakopts. Nav peldvietas Alejās, Krogsilā. Trūkst atpūtas vietas. Nesakopta transporta pietura Alejās. Nesakoptas, neplautas teritorijas. Autobusu pieturas jāaplīmē. Jāveicina atkritumu šķirošana un bioloģiski noārdāmā materiāla. Pierīgas pārapsaimniekošana. Nav tīrīti meliorācijas grāvji, applūst pagrabi. Skujenieku mežos veidojas lielas izgāztuves.
7.	Elektroapgāde	Nepieciešams noasfaltēt 2 km starp <i>Ziedoni</i> un 26. Maršruta autobusu, kaut 1 ietvi bērnu drošībai. Ziemā slikti tīra sniegu ceļu posmā V2. Lai nenoslogotu Katlakalna centrālo ielu, jāturpina transporta caurplūde Baložu krustojumā, aplis, 2. Līmeņu krustojums. Noasfaltēt rakaru ielas savienojumu ar šoseju. Nav gājēju celiņa Bērzu ielā. Jāierīko regulējama gājēju pāreja uz Rīgas–Bauskas šosejas pie pieturas <i>Priedes</i> Skujeniekos nav līdzena ceļa. Mazo autoceļu attīstība un stāvoklis ap Katlakalnu. Alejās nav gājēju pārejas uz A7. Nav gājēju un velosceliņa Katlakalnā. Nesakārtoti ceļi ap jaunajām mājām. Jāizbūvē velosceliņi uz Rīgu un Ķekavu.
8.	Transports	Nav apgaismotas galvenās ielas. Krogsilā jāizvērtē elektroapgaisuma efektivitāte. Skujeniekos, <i>Vāverītēs</i> nav apgaismojuma. Neapgaismotas autobusa pieturas.
9.	Pašvaldība	Jāuzlabo sabiedriskā transports, nodrošinot Pļavniekkalna savienojamību ar Ķekavu. Nav sakārtots sabiedriskā transporta jautājums rīta stundās. Transporta plūsma. Līdz <i>Ziedonim</i> slikts ceļš, putekļi.
10.		Jāpiesaista līdzekļi Skujenieku attīstībai. Jālikvidē DZK „Ziedonis”. Novada domes darbība – nevar saņemt atbildi

		būvvaldē. „Gāganu kari” starp deputātiem. Nelikumības daudzu gadu garumā. Pašvaldības attieksme pret privātīpašumu, draudot atsavināt, sakarā ar sarkano līniju paplašināšanas utopiskiem nolūkiem.
11.	Banku pakalpojumi	Nav neviena bankomāta
12.	Internets	Staru ielā interneta pieslēgums jāievelk. <i>Vāverītes</i> bez komunikācijām.
13.	Kanalizācija	Ciematā Vāverītes nesakārtots ūdens un kanalizācijas jautājumi. Līdz Bērzu ielai nesniedzas ne kanalizācijas, ne ūdensvads. Katlakalnā nav centrālās ūdens apgādes un kanalizācijas. Nav centralizēta ūdensapgāde Ģipšu stūrī.
14.	Tirdzniecība	Katlakalnā vajadzīgs liels veikals.

DAUGMALE

N.p.k.	KAS IR LABI	PIEZĪMES
1.	Bērni	Ir mazpulks. Apstiprināts bērnu laukuma projekts.
2.	Vide	Daba, meži. Tīra vide. Ģeogrāfiski izdevīga. Daudz sēņu vietu.
3.	Izglītība	Laba skola, skolas darbinieki atsaucīgi.
4.	Sports	Liela sporta zāle ar sporta aktivitāšu iespējām. Multifunkcionālā centra izveide.
5.	Kultūras pasākumi	Daugavas pilskalna tradīciju ieviešana. Laivu piestātnes projekta apstiprināšana.
6.	Vieta	Skaistas vietas pie Daugavas.
7.	Iedzīvotāji, sabiedrība	Latviska vide, atsaucīgi iedzīvotāji.

N.p.k.	IETEIKUMI, PROBLĒMAS	PIEZĪMES
1.	bērni	Jāpabeidz bērnu dārza celtniecība.
2.	Iedzīvotāji Sabiedrība	Darba trūkums pagastā, bezdarbs. Iedzīvotājiem trūkst motivācijas atrast darbu, kļūst par Sociālā dienesta klientiem. Dzeršana publiskās vietās (pie veikala).
3.	Veselība	Nav aptiekas.
4.	Vide	Aizaug un degradējas lauksaimniecības zeme. Atsevišķi kultūrvēsturiski objekti ir privātīpašumā un netiek atbilstoši attīstīti (Daugmales pilskalns, Sakaiņu pilskalns).
5.	Ceļi	Nepieciešami ceļu remontu.
6.	Tirdzniecība	Vāji esošie veikali.
7.	Pašvaldība	Lauksaimniekiem nav izdevīgi strādāt. Atļaut veikt pašvaldībām uzņēmējdarbību.

ĶEKAVA

N.p.k.	KAS IR LABI	PIEZĪMES
1.	Bērni	Izglītības iespējas. Rotaļu laukums salīnā.
2.	Vide	Sakopts centrs. Droša un mierīga apkārtējā vide. Gara krasta

		līnija. Vimbukrogā relatīvi labs apbūves un ielu plānojums.
3.	Izglītība	Augsta līmeņa mūzikas un Mākslas skola.
4.	Sports	Jauns sporta laukums. Sporta aģentūra. Plašas iespējas sporta jomā.
5.	Kultūras pasākumi	Kultūras namā atsaucīgi un izdarīgi cilvēki ir kultūras nams, bibliotēka. Plašas iespējas kultūras jomā.
6.	Vieta	Rīgas tuvums
7.	Iedzīvotāji, sabiedrība	
8.	Pašvaldība	Izcili izdevās novērst suņu saimnieku nolaidību šajā ziemā (suņu fekāliju savākšana). Labi darbojas policija.
9.	Transports	
10.	Tirdzniecība	Daudz veikalu.
11.	Elektroapgāde	Labs apgaismojums Mālu ielā (Odukalns)
12.	Ūdensapgāde	Labs ūdens Mālu ielā (Odukalns)

N.p.k.	IETEIKUMI, PROBLĒMAS	PIEZĪMES
1.	Sports, atpūta	Vajag laivu piestātņi Daugavā. Ķekavā nav veloceliņa. Nav peldbaseina, nav dienas centra. Vajag veloceliņu, aktīvu pastaigu, skriešanas trasi.
2.	Kultūra	Mākslas skolas (Ķekava) telpu pārvietošana. Iekšējas pretrunas kultūras aģentūrā.
3.	bērni	Vajag laukumu ļoti maziem bērniem vai pilnveidot laukumu saliņā. Garas rindas bērnu dārzos. Mākslas skolai mazas telpas.
4.	Iedzīvotāji Sabiedrība	Daudzdzīvokļu mājās (7. māja u. c. pirmajiem stāviem) nav kur žāvēt veļu, vajag nojumes. Vajag sabiedrisko pirti Ķekavā (pie 14. mājas?)
5.	Veselība	Garas rindas, neērta pieteikšanās pie ģimenes ārstiem
6.	Vide	Lietus ūdeņu novadīšana. Jāveido aizsargbarjera gar Ķekaviņas upi, piem., pie estrādes, bērnu rotaļu laukuma Vajag peldvietas, atpūtas vietas pie ūdens, makšķerēšanas vietas. Sausā Daugavā slikta ūdens kvalitāte, slimas zivis. Jāizveido Ķekavā parks. Vairāk soliņus pensionāriem. Vecajā Ķekavā nesakārtota atkritumu izvešana. Kļavu ielas galā pļavā tek notekūdens. Jārestaurē Dzirnavu estrāde. Jāizstrādā ciematam vienots tēls. <i>Aprikozēs</i> sakārtot caurteci.
7.	Ceļi	Nepieciešama labāka tehnika sniega tīrīšanai (Ķekavā Nākotnes ielā izjūk apmales). Pietura pie skolas. Gaismas ielas remonts. Sakārtot Ziemeļu ielu līdz Laimes pļavām. Vimbu krogā nav gājēju celiņu. Atjaunot segumu Nākotnes ielā, ierīkot gājēju celiņus. Jāatjauno brauktuves segumi starp daudzdzīvokļu mājām. Vecajā Ķekavā jāsakārto gājēju celiņi. Mālu ielas ceļš sliktā stāvoklī. Mālu ielā (Odukalns) nepiemērotā vietā gājēju pāreja.
8.	Transports	Vajag biežāku transportu uz Jaunsiliem.
9.	Pašvaldība	Pašvaldības attieksme pret ķekaviešiem, nespēja atrast kompromisus. Jāuzlabo sabiedriskā drošība un kārtība
10.	Kanalizācija	Lakstīgalu ielas KSS neciešama smaka, ūdeņi nonāk Daugavā. Kļavu ielas galā grāvī ietek kanalizācija. Vimbu

		krogā slikta notekūdeņu novadīšana (Daugavas iela)
11.	Apsaimniekošana	Ķekavas namu vadībai vismaz reizi nedēļā jābūt Ķekavā. Kāpņu telpas jāslauka biežāk, īpaši vasarās
12.	Infrastruktūra	Nepieciešamas autostāvvietas, ietves. Pie 4. mājas nevar izlaist bērnus. Ielas labāk bruģēt nevis asfaltēt. <i>Saulstari</i> ēkas 2 (Rīgas iela 36/6). Pusē vajadzētu iekārtot lietus notekūdeņu sistēmu. Jārenovē māja Rīgas ielā 36/5. Pie 19 mājas dzīva satiksme, bet nav izveidotas stāvvietas un trotuāri. Pie skolas jāsakārto pieturvieta.

MELLUPI, PLAKANCIEMS

N.p.k.	KAS IR LABI	PIEZĪMES
1.	bērni	Ir skolnieku autobuss.
2.	Vide	Iespēja atpūsties no pilsētvides. Nenotiek apbūve. Pašu sakopta vide.
4.	Kultūras pasākumi	Iedzīvotāju pašu rīkoti pasākumi.
6.	Ceļi	Ziemā labi tīra ceļus.
7.	Iedzīvotāji, sabiedrība	Izpalīdzīgi draugi, labi kaimiņi. Ir Sarkanā Krusta istaba.
8.	Pašvaldība	Pensionāriem nodrošināts transports reizi nedēļā uz Ķekavu.

N.p.k.	IETEIKUMI, PROBLĒMAS	PIEZĪMES
3.	Sports	Nav sporta laukuma (volejbols, futbols)
4.	Kultūras pasākumi	Nav atpūtas laukumu lauku ballītēm. Bibliotēkai slikts darba laiks, nesakrīt ar pensionāru autobusa grafiku, kurš kursē tikai ceturtdienās. Kā grāmatu apmaiņas punktu varētu izmantot Sarkanā Krusta istabu.
5.	bērni	Vajadzētu bērnu rotaļu laukumu Mellupos vai Plakanciemā.
6.	Iedzīvotāji	Nav nodrošināts darba iespējas novada teritorijā
7.	Veselība	Vasarā nav iespējas tikt uz ambulanci, ja nav personīgā transporta. Jānodrošina zāļu piegāde
8.	Veļas mazgātava	Vajadzētu nodrošināt mazgāšanas un dušas pakalpojumus
	Jurista pakalpojumi	Vajadzētu nodrošināt 1X mēnesī jurista pakalpojumus
9.	Vide	Aizaugušas pļavas, Nav nodrošināti atkritumu konteineri pie ūdens tilpnēm (Misas), tirgus laukuma. Sagrauta meliorācija, bebbri.
10.	Ceļi	Vajag apdzīvotas vietas zīmi „Mellupi”. Transporta pietura Mellupi sliktā stāvoklī. Jāsalabo tilts pāri Misas upei. Biežāk jātīra, neizbraucami ceļi. Jāuzlabo ceļš no Mellupiem līdz Ratniekiem. Latvijas Valsts mežiem jānodrošina ceļu uzturēšana.
11.	Elektroapgāde	Nepietiekams elektriskās jaudas nodrošinājums, elektriskās jaudas svārstības, bieži nav elektrības
12.	Transports	Nav nodrošināta transporta plūsma no Mellupiem uz Ķekavu. Nelaiž autobusā, izsēdina.
13.	Pašvaldība	Kā uzzināt par ierosināto problēmu risināšanu, priekšlikumu virzību?

RĀMAVA

N.p.k.	KAS IR LABI	PIEZĪMES
1.	Atrašanās vieta	Rīgas tuvums, labs „guļamvagonš”, Daugavas tuvums. Salīdzinoši daudz zaļo zonu – Rānavas parks, pļavas
2.	Vide	Iekārtots bērnu rotaļu laukums, sāk sakopt parku un apkārtni.
3.	Ceļi	Ērta ceļu un ielu izmantošana, ir apgaismotas ielas. Uzstādīta ceļazīme „Apdzīvota vieta”, sakārtots celiņš uz pieturvietu. Gājēju pāreja pie Baložu pagrieziena.
4.	Veselība	
5.	Pašvaldība	Rānavas ielas sniega tīrīšana ziemā
6.	Sports	Treniņzāle, sporta laukums, futbola laukums
7.	Satiksmē	Autobusu pieturvietas
8.	Komunālā saimniecība	Gāzes apgāde, centralizēts dzeramais ūdens
9.	Bērni	Vasaras nometnes
10.	Iedzīvotāji	Saprotoši iedzīvotāji

N.p.k.	IETEIKUMI, PROBLĒMAS	PIEZĪMES
1.	Vide	Lauki aizaug ar krūmiem, slikti kopts Rānavas muižas parks. Pārpildīti atkritumu konteineri. Latvāņu invāzija.
2.	Ceļi	Nav apgaismota pietura pie Baložu pagrieziena, ceļi slikti. Putekļi uz V2 ceļiem (no Ziedoņa uz Katlakalnu). Ziņojumu dēlis Rānavā traucē satiksmes pārskatāmību. Bedrainas ielas. Mašīnas pārsniedz ātrumu. Nav smaguma ierobežojuma zīmes. Rānavas iela tiek izmantota tranzītam. Nav piebraucamā ceļa pie Rānavas 31 daudzdzīvokļu nama.
3.	Veselība	Rānavā, Katlakalnā, Ziedonī nav ārstu prakses
4.	Pašvaldība	Trūkst informācijas par pašvaldības darbu, notikumiem Ķekavas novadā
5.	Sports	Nav veloceliņš
6.	Satiksmē	Nekursē mikroautobusi
	Komunālā saimniecība	Aizsalst stāvvadi daudzdzīvokļu mājās. Nav pieejama centrālā kanalizācija, ūdensvads.
7.	Bērni	Garas rindas uz vietu bērnu dārzos
8.	Pašvaldība	Nav īpašumā zemes, kuras var izmantot attīstībai, piem., publisku pasākumu rīkošanai. Nepilda solījumus.
9.	Drošība	Uguns nedroša situācija, jo nav ūdens ņemšanas vietas
10.	Teritorijas plānojums	Rūpnieciskā zona ciemata centrā.

DZĒRUMI

N.p.k.	KAS IR LABI	PIEZĪMES
--------	-------------	----------

1.	Atrašanās vieta	Ir laba satiksme, divi veikali. Neliels attālums no lielas pilsētas.
2.	Vide	Ir upe, meži, kur ogot un sēņot. Svaigs gaiss un mūsu rajonā tīrs ūdens. Daba, klusums, miers.
3.	Ceļi	Paldies par ceļu tīrīšanu ziemā.
4.	Pašvaldība	Visumā pozitīva sapulce. Dzērumu ciemā ir ļoti vajadzīga „reforma”, un vajadzīgs tieši pagasta padomes atbalsts, nevis kaut kāda kooperatīva. Ļoti vajadzīgas šādas sapulces pēc iespējas biežāk.
5.	Iedzīvotāji	Nav daudz cilvēku, klusa apkārtnē

N.p.k.	IETEIKUMI, PROBLĒMAS	PIEZĪMES
1.	Iedzīvotāji Sabiedrība	Vēlams – latviešu valodas kursi. Problēma ar mājdzīvnieku – kazu turētājiem, nepiesietas klaiņo pa ciematu. Nepieciešams bērnu rotaļu laukums. Nepatīk, ka tik maz latviešu.
2.	Drošība	Jānodrošina policijas patruļas
3.	Vide	Pavasaros DKS <i>Aviators</i> applūst. Jāceļ dambis, lai novērstu plūdus. Jāiztīra meliorācijas grāvji. Bebri veido aizsprostus. Ļoti daudz aktīvi izcērt kokus. Upē regulāri liek tīklus. Nepieciešama lielā atkritumu izmešanas vieta, atkritumu konteineri, savādāk piemēslo mežus. Klejojošo suņu un kaķu problēma. Upe nefīra, sakrituši koki.
4.	Ceļi	Jāpiešķir servitūts atlikušajam neprivatizētajam ceļā posmam <i>Aviators</i> 85 m. Netiek uzturēts ceļa segums. Jāsakārto galveno ceļu segums, ceļu apgaismojums. Nav ceļa zīmes par apdzīvotas vietas sākumu <i>Dzērumi</i> .
5.	Pašvaldība	Valstiski noteikt vasarnieku statusu, jo 6 mēnešu dzīvo tūkstoši. Jānodrošina kooperatīvu priekšsēdētāju un Ķekavas novada Domes amatpersonu sadarbība, lai nodrošinātu informācijas apriti. Uz nodokļu paziņojumiem uzrakstīt jautājumus, ko pašvaldības vēlas noskaidrot no iedzīvotājiem.
6.	Kanalizācija, ūdensapgāde	Nav tīrs ūdens. Pavasarī var redzēt, kā upē ietecina kanalizāciju. Vajag kanalizāciju.
7.	Apsaimniekošana	Kooperatīva starpniecība elektromaksājumos. Jālikvidē kooperatīvu „Radiotehnika”. Kooperatīvus vēlams likvidēt. Nepatīk dārzkopības kooperatīvi un viņu noteikumi.
8.	Infrastruktūra	Jānodrošina tualetes pie veikala. Problēma ar pastkasti, nevar pasūtīt presi, nav adresācijas. Vajag pastkastītes. Jāsakārto elektrolīnijas. Nepieciešams gāzes pievads. Nepieciešams ūdensvads. Nepieciešama kabeļtelevīzija. Nepieciešams medpunkts. Uzlabot sabiedrisko transportu – šobrīd reti un ir pārpildīts. Nav aptiekas. Ierosinājumu kastīti pie veikala, lai iedzīvotāju varētu izteikt viedokli, priekšlikumus.

Pielikums Nr.9

Rīgas plānošanas reģiona atzinums



RĪGAS PLĀNOŠANAS REĢIONS

Reģ.Nr. 9000222018, Zigfrīda Annas Meierovica bulvārī 18, Rīga, LV – 1050,
tālr.: +371 67226430, fakss: +371 67226431, e-pasts: rpr@rpr.gov.lv, www.rpr.gov.lv

Rīgā

06.11.2012. Nr. SA-2/77
Uz Jūsu 03.10.2012. Nr. 1-7/12/2838

Ķekavas novada dome
Gaismas iela 19 k-9
Ķekava, Ķekavas novads
LV-2123

**Kopija: Vides aizsardzības un
reģionālās attīstības ministrijai**
Peldu iela 25
Rīga, LV-1494

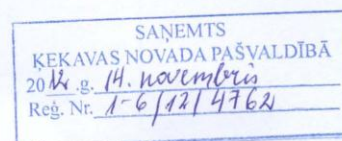
*Par Ķekavas novada ilgtspējīgas attīstības stratēģiju līdz 2030.gadam
un attīstības programmu 2014.-2020.gadam*

Rīgas plānošanas reģions informē, ka ir saņēmis Ķekavas novada domes 03.10.2012. vēstuli Nr. 1-7/12/2838 par Ķekavas novada ilgtspējīgas attīstības stratēģijas līdz 2030.gadam 1.redakcijas un attīstības programmas 2014.-2020.gadam 1.redakcijas iesniegšanu atzinuma saņemšanai un izvērtējis minētos dokumentus.

Darām Jums zināmu, ka Ķekavas novada ilgtspējīgas attīstības stratēģija līdz 2030.gadam un attīstības programma 2014.-2020.gadam ir saskaņā ar Rīgas plānošanas reģiona teritorijas attīstības plānošanas dokumentos (Rīgas plānošanas reģiona attīstības stratēģija 2000.-2020.gadam, Rīgas plānošanas reģiona attīstības programma 2009.-2013.gadam) noteiktajiem attīstības virzieniem un perspektīvo telpisko struktūru (Rīgas plānošanas reģiona telpiskais plānojums 2005.-2025.gadam), kā arī atspoguļo valsts teritorijas attīstības politiku.

Sabiedriskās iesaistes pasākumi ir ievēroti un notikuši saskaņā ar Ministru Kabineta noteikumu prasībām. Ir pieņemti lēmumi par Ķekavas novada ilgtspējīgas attīstības stratēģijas līdz 2030.gadam un attīstības programmas 2014.-2020.gadam izstrādes uzsākšanu, nodošanu publiskai apspriešanai, nosūtīšanu atzinuma sniegšanai Rīgas plānošanas reģionam. Paziņojumi ir ievietoti internetā pašvaldības mājas lapā www.kekava.lv, materiāli publicēti mājas lapā www.visidati.lv, informācija publicēta vietējā novada avīzē „Ķekavas Novads”.

Ir notikušas 8 iedzīvotāju sanāksmes Ķekavas novada attīstības prioritāšu apspriešanai. Publikācija par iespēju piedalīties novada attīstības prioritāšu definēšanā ievietota pašvaldības interneta mājas lapā, organizēta iedzīvotāju aptauja mājas lapā –



rezultāti publicēti www.kekava.lv. Ir izmantotas netradicionālas iedzīvotāju iesaistes formas – jauniešu un bērnu radošo darbu konkurss, 18 pasākumi iedzīvotāju darbnīcu formātā, nākotnes pilsētas spēle, jauniešu, iedzīvotāju, uzņēmēju aptaujas, izmantots interaktīvais ideju vākšanas rīks Stakeholde.rs (ManaBalss.lv), radošā darbnīca „Karte mākslā v.s. Māksla kartē”. Atzinīgi vērtējama sadarbība ar Latvijas Universitātes un Mākslas akadēmijas mācību spēkiem un studentiem.

Publiskās apspriešanas laikā ir nodrošināta iespēja sniegt atzinumus un ieteikumus rakstiski. Ir notikušas 3 ilgtspējīgas attīstības stratēģijas līdz 2030.gadam 1.redakcijas un attīstības programmas 2014.-2020.gadam 1.redakcijas sabiedriskās apspriešanas sanāksmes.

Rīgas plānošanas reģions Ķekavas novada attīstības programmu 2014.-2020.gadam izvērtējis atbilstoši vērtēšanas kritērijiem par pašvaldības attīstības programmas atbilstību normatīvajos aktos noteiktajām prasībām un metodiskajiem ieteikumiem attīstības programmu izstrādei reģionālā un vietējā līmenī. Atbilstoši kārtībai, kādā Rīgas plānošanas reģions izvērtē vietējo pašvaldību attīstības programmas (apstiprināta 15.11.2011), 2012.gada 6.novembrī tika organizēta Ķekavas novada ilgtspējīgas attīstības stratēģijas līdz 2030.gadam un attīstības programmas 2014.-2020.gadam apspriešanas sanāksme, piedaloties Ķekavas novada kaimiņu pašvaldībām.

Ķekavas novada attīstības programma 2014.-2020.gadam izstrādāta pamatojoties uz normatīvajiem aktiem un atbilst „Metodiskajiem ieteikumiem attīstības programmu izstrādei reģionālā un vietējā līmenī” (red. 23.09.2010).

Attiecībā uz Ķekavas novada ilgtspējīgas attīstības stratēģiju līdz 2030.gadam, Rīgas plānošanas reģions iesaka papildus veikt šādus labojumus un precizējumus:

- Atsauce uz Nacionālo attīstības plānu līdz 2013.gadam ir nekorekta, jo ilgtspējīgas attīstības stratēģija apver ilgtermiņa risinājumus līdz 2030.gadam. Iesakām atsaukties uz jauno Nacionālā attīstības plāna projektu 2014.-2020.gadam, kas apstiprināts Ministru kabinetā;
- Atsauce uz Latvijas ilgtermiņa attīstības stratēģiju Latvija 2030 būtu jāpapildina ar rīcībām, kas minētas telpiskajā perspektīvā, īpaši sadaļā par Rīgas metropoles areālu;
- Ierosinām precizēt apdzīvotās vietas un attīstības centra konceptu savstarpējo saikni, kā arī skaidrot tās sasaisti ar reģiona un valsts plānošanas dokumentos noteikto. Sadaļā „Perspektīvā apdzīvojuma telpiskās struktūras attīstība” veiktā klasifikācija jāskaidro attiecībā uz klasifikācijas izmantojumu tālākā plānošanā;
- Ilgtspējīgas attīstības stratēģijā būtu jāpiedāvā risinājumi, kā novērst telpas sašķeltību izbūvējot valsts nozīmes transporta koridorus, no vienas puses, un ērtas un ātras satiksmes / piekļuves nodrošinājumu esošajiem un perspektīvajiem apdzīvojuma un saimnieciskiem objektiem un teritorijām.

Lūgums ņemt vērā Rīgas plānošanas reģiona sagatavotos priekšlikumus pie teritorijas attīstības plānošanas dokumentu pilnveidošanas gala redakcijā. Kopumā Rīgas plānošanas reģions atbalsta Ķekavas novada ilgtspējīgas attīstības stratēģijas līdz 2030.gadam un attīstības programmas 2014.-2020.gadam apstiprināšanu Ķekavas novada domē. Domes sēdes lēmumu par minēto attīstības dokumentu apstiprināšanu gala redakcijā un to elektroniskās versijas lūgums nosūtīt Rīgas plānošanas reģionam.

Pielikumā:

- Ķekavas novada attīstības programmas 2014.-2020.gadam izvērtējums par dokumenta atbilstību normatīvajos aktos noteiktajām prasībām un metodiskajiem ieteikumiem attīstības programmu izstrādei reģionālā un vietējā līmenī – 5 lpp.

Ar cieņu,

Administrācijas vadītājs



J. Miezēris

*Saukrasts: A. Pūķis
1966*

**KRITĒRIJU IZPILDES VĒRTĒJUMS PAR PAŠVALDĪBAS ATTĪSTĪBAS PROGRAMMAS ATBILSTĪBU
NORMATĪVAJOS AKTOS NOTEIKTAJĀM PRASĪBĀM UN METODISKAJIEM IETEIKUMIEM
ATTĪSTĪBAS PROGRAMMU IZSTRĀDEI REĢIONĀLĀ UN VIETĒJĀ LĪMENĪ**

Pašvaldības attīstības programmas nosaukums: Ķekavas novada attīstības programma 2014.-2020.gadam

Pašvaldības attīstības programmas iesniegšanas datums: 04.10.2012.

Aizpildīšanas datums: 30.10.2012.

N. p. k.	Kritērijs	Punkts metodiskajos ieteikumos	Atzīme par izpildi (jā / nē / daļēji)	Komentārs (par atbilstību kritērijiem un nepieciešamie uzlabojumi)
1.Pašvaldības attīstības programma (turpmāk – AP) ir izstrādāta / aktualizēta, atbilstoši noteiktajai attīstības plānošanas sistēmai (Attīstības plānošanas likuma 8.pants, 9.pants, Reģionālās attīstības likuma 13.pants)				
1.1.	<i>AP ir izstrādāta / aktualizēta vidējam termiņam (līdz 7 gadiem)</i>	4.	Jā	Ķekavas novada attīstības programma 2014.-2020.gadam (turpmāk – Attīstības programma) ir izstrādāta vidēja termiņa plānošanas periodam – 7 gadiem.
1.2.	<i>AP ir izstrādāta / aktualizēta saskaņā ar hierarhiski augstākiem nacionāla līmeņa attīstības plānošanas dokumentiem - Latvijas ilgtspējīgas attīstības stratēģiju līdz 2030.gadam un Latvijas Nacionālā attīstības plāna 2007. – 2013.gadam stratēģiju</i>	3., 85.	Jā	<p>Ķekavas novada attīstības galveno koncepciju nosaka vīzija un attīstības stratēģiskie mērķi.</p> <p>Vīzijas „Ķekavas novads – zaļa mājvieta dinamiskā pašvaldībā” īstenošanai ir noteikti 3 stratēģiskie mērķi:</p> <ul style="list-style-type: none"> - Attīstīts novada cilvēkresursu potenciāls; - Ekonomisko aktivitāti un uzņēmējdarbību veicinoša vide; - Kvalitatīva dzīvesvide novada iedzīvotājiem un viesiem. <p>Stratēģiskajiem mērķiem ir pakārtotas ilgtermiņa un vidēja termiņa prioritātes, kas galvenokārt ir vērstas uz vides apsaimniekošanas, uzņēmējdarbības attīstības, izglītības, kultūras, veselības aprūpes, ilgtspējīgas apdzīvotuma struktūras un atbilstošas infrastruktūras attīstības, kā arī efektīvas pārvaldības jautājumiem.</p> <p>Ķekavas novada attīstības stratēģiskie risinājumi atbilst nacionāla līmeņa attīstības plānošanas dokumentiem – Latvijas ilgtspējīgas attīstības stratēģijas līdz 2030.gadam un Latvijas Nacionālā attīstības plāna projektam 2014.-2020.gadam, kas apstiprināts Ministru kabinetā.</p>
1.3.	<i>AP ir izstrādāta / aktualizēta saskaņā ar attiecīgā plānošanas reģiona spēkā esošo attīstības programmu (ja plānošanas reģionam nav attīstības programmas, tad saskaņā ar spēkā esošo teritorijas plānojumu)</i>	3., 85., 87., 88., 89.	Jā	Rīgas plānošanas reģiona telpiskais (teritorijas) plānojums 2005.-2025.gadam nosaka reģiona perspektīvo telpisko struktūru, kur Ķekavas novads atrodas Pierīgas areālā un ir noteikts kā metropoles ietekmes areāla specializētais attīstības centrs, kur iespējamā attīstība paredzama inovatīva biznesa un pakalpojumu sektoros.

				Attīstības programma atbilst Rīgas plānošanas reģiona teritorijas attīstības plānošanas dokumentos noteiktajām attīstības prioritātēm, mērķiem un rīcības virzieniem (Rīgas plānošanas reģiona attīstības stratēģija 2000.-2020.gadam, Rīgas reģiona attīstības programma 2009.-2013.gadam ar stratēģiskām rīcībām līdz 2020.gadam), kā arī perspektīvai telpiskai struktūrai (Rīgas plānošanas reģiona telpiskais plānojums 2005.-2025.gadam).
1.4.	<i>AP ir izstrādāta / aktualizēta saskaņā ar attiecīgās pašvaldības ilgtermiņa attīstības plānošanas dokumentiem (t.sk. teritorijas plānojumu, ilgtermiņa attīstības stratēģiju)</i>	87.	Jā	Attīstības programma ir izstrādāta saskaņā ar Ķekavas novada ilgtermiņa teritorijas attīstības plānošanas dokumentiem – Ilgtspējīgas attīstības stratēģiju līdz 2030.gadam (1.red.) un spēkā esošajiem Teritorijas plānojumiem Ķekavas pagastam, Daugmales pagastam un Baložu pilsētai. Ķekavas novada ilgtspējīgas attīstības stratēģijā līdz 2030.gadam noteiktie ilgtermiņa stratēģiskie uzstādījumi (vīzija, stratēģiskie mērķi, ilgtermiņa prioritātes) ir integrēti Attīstības programmā.
2.AP ietver šādas sadaļas (Reģionālās attīstības likuma 13.pants)				
2.1.	<i>Pašreizējās situācijas analīze (turpmāk – PSA)</i>	6.	Jā	Attīstības programmā ir iekļauts Pašreizējās situācijas raksturojums.
2.2.	<i>Stratēģiskā daļa</i>	6.	Jā	Attīstības programmā ir iekļauta Stratēģiskā daļa, kas ietver novada attīstības ilgtermiņa un vidēja termiņa stratēģiskos uzstādījumus.
2.3.	<i>Rīcības plāns</i>	6.	Jā	Attīstības programmā ir iekļauts Rīcības plāns.
2.4.	<i>Īstenošanas uzraudzības kārtība</i>	6.	Jā	Attīstības programmā ir iekļauta Īstenošanas uzraudzības kārtība.
2.5.	<i>Pārskats par sabiedrības līdzdalības pasākumiem</i>	6.	Jā	Attīstības programma ietver Pārskatu par sabiedrības līdzdalību attīstības programmas izstrādē.
3.PSA				
3.1.	<i>PSA atspoguļo pašvaldības attīstības tendences un potenciālu (pieejamos resursus un attīstības iespējas)</i>	32., 33.	Jā	Pašreizējās situācijas raksturojums ietver informāciju par Ķekavas novadā pieejamiem resursiem un sociālekonomiskās attīstības tendencēm. Raksturojums ietver Ķekavas novada vizītkarti, vispārēju pašreizējās situācijas raksturojumu, apdzīvojuma un iedzīvotāju, dabas un kultūrvēsturisko vērtību, ekonomiskās attīstības, infrastruktūras, izglītības, kultūras, veselības un pārvaldes jautājumus. Tiek apskatīta arī Ķekavas novada starptautiskā sadarbība (Bordesholma Vācijā, Gostina Polijā, Niluferā Turcijā u.c.), identificējot galvenās pašreizējās sadarbības jomas un potenciālos sadarbības virzienus nākotnē.

3.2.	<i>Pašreizējās situācijas analīzes metodē (SVID, PESTLE u.c.), balstoties uz PSA konstatēto, atspoguļotas pašvaldības attīstības tendences un potenciāls (pieejamie resursi un attīstības iespējas)</i>	50.	Jā	<p>Ķekavas novada pašreizējās situācijas analīzei tiek izmantota SVID metode, kas atspoguļo novadā pieejamos resursus un attīstības potenciālu.</p> <p>SVID analīze strukturēta daļījumā pa atsevišķām jomām:</p> <ul style="list-style-type: none"> - Vide, lauksaimniecība un mežsaimniecība; - Ekonomika un uzņēmējdarbība; - Izglītība, jaunatne un sports; - Kultūra, starptautiskā sadarbība un tūrisms; - Veselība un sociālā aizsardzība; - Infrastruktūra, nekustamais īpašums un apdzīvotās vietas; - Pašvaldības pārbaude.
4.Stratēģiskā daļa (Reģionālās attīstības likuma 13.pants)				
4.1.	<i>Stratēģiskajā daļā ietvertie uzstādījumi ir pamatoti PSA un izriet no ilgtermiņa uzstādījumiem teritorijas attīstībai (vīzijas un ilgtermiņa prioritātēm)</i>	56.	Jā	Attīstības programmas Stratēģiskajā daļā noteiktie uzstādījumi ir pamatoti Pašreizējās situācijas raksturojumā un izriet no Ķekavas novada ilgtspējīgas attīstības stratēģijas līdz 2030.gadam uzstādījumiem – Ķekavas novada vīzijas, stratēģiskajiem mērķiem un ilgtermiņa prioritātēm.
4.2.	<i>Stratēģiskajā daļā ir ietverta pašvaldības specializācija, kas atspoguļo teritorijas perspektīvos uzņēmējdarbības virzienus</i>	68., 69.	Jā	<p>Stratēģiskajā daļā ir ietverta Ķekavas novada specializācija, kas noteikta izvērtējot novada resursus un vērtības. Kā galvenie specializācijas virzieni ir noteikti:</p> <ul style="list-style-type: none"> - Dzīves vieta ar augstas dzīves kvalitātes iespējām; - Uzņēmējdarbība ar īpašu uzsvāru uz loģistiku un lauksaimniecību; - Tūrisma attīstība un rekreācija.
4.3.	<i>Stratēģiskajā daļā definētā pašvaldības specializācija ir balstīta uz izaugsmes resursu analīzi un papildina citu plānošanas reģiona pašvaldību izvēlētajā specializācijas</i>	69.	Jā	Specializācija ir balstīta uz Ķekavas novadā pieejamiem attīstības resursiem un vērtībām, kas apskatīti Pašreizējās situācijas raksturojumā. Pašvaldības specializācija papildina citu Rīgas plānošanas reģiona pašvaldību specializācijas.
4.4.	<i>Stratēģiskās daļas uzbūve ir skaidra un loģiska, tās atsevišķi elementi (mērķi, prioritātes, rīcības virzieni u.c.) ir savstarpēji koordinēti un papildinoši</i>	11., 58., 59., 60.	Jā	<p>Attīstības programmas Stratēģiskā daļa balstīta uz Ķekavas novada ilgtspējīgas attīstības stratēģijas līdz 2030.gadam ilgtermiņa uzstādījumiem (vīzija, stratēģiskie mērķi, 7 ilgtermiņa attīstības prioritātes, kas ir sakārtotas atbilstoši nozarēm).</p> <p>Attīstības programmā ir noteiktas vidēja termiņa prioritātes, rīcības virzieni un uzdevumi.</p> <p>Stratēģiskās daļas struktūra ir loģiska un tās elementi ir savstarpēji papildinoši.</p>
4.5.	<i>Stratēģiskajā daļā ir noteikti vidējā termiņā sasniedzamie rezultāti (ietekmes un politikas rezultātu rādītāji), kas atbilst izvirzītajiem mērķiem</i>	71., 80., 142., 143.	Jā	Stratēģiskajā daļā ir noteikti vidējā termiņā sasniedzamie rezultāti vidēja termiņa prioritāšu novērtēšanai, nosakot rādītāja vērtību bāzes gadā un prognozēto vērtību 2020.gadā.

5. Rīcības plāns (Reģionālās attīstības likuma 13.pants)				
5.1.	Rīcības plāns ir izstrādāts vismaz trīs gadiem	93.	Jā	Rīcības plānā iekļauto pasākumu termiņš sniedzas līdz 2016.gadam (3 gadiem).
5.2.	Rīcības plāns ir izstrādāts, balstoties uz AP stratēģisko daļu	93.	Jā	Rīcības plānā ietvertie pasākumi ir pakārtoti ilgtermiņa un vidēja termiņa prioritātēm, rīcības virzieniem un uzdevumiem.
5.3.	Rīcības plānā ir noteikti par pasākumu, aktivitāšu īstenošanu atbildīgie izpildītāji, finanšu avoti to īstenošanai un rezultatīvie rādītāji	98., 99., 101., 103., 104., 145.	Jā	Rīcības plānā ietvertajiem pasākumiem ir norādīta sasaiste ar atbildīgajiem izpildītājiem, finanšu instrumentiem un indikatīvajām summām. Noteikti projektu / pasākumu plānotie darbības rezultāti.
5.4.	Rīcības plānā ir iekļauts investīciju plāns	105.	Jā	Rīcības plāns ietver Investīciju plānu.
5.5.	Investīciju plānā ir iekļauta informācija, lai novērtētu plānoto projektu/ projektu ideju ieguldījumu pašvaldības attīstībā	106., 107.	Jā	Investīciju plānā iekļautā informācija par plānotajiem projektiem / pasākumiem un darbības rezultātiem ļauj novērtēt projektu ieguldījumu pašvaldības attīstībā. Atsevišķi norādīti Ķekavas novada prioritārie projekti, kam ir būtiskākā nozīme novada attīstībā.
5.6.	Investīciju plānā ir norādīta plānoto projektu/ projektu ideju papildinātība ar citiem investīciju plānā ietvertajiem projektiem/ projektu idejām	106., 107.	Daļēji	Investīciju plānā ietvertajiem projektiem nav norādīta plānoto projektu savstarpējā papildinātība, taču tā ir norādīta pie Ķekavas novada prioritārajiem projektiem, kas kalpo kā Investīciju plāna nozīmīgāko projektu kopsavilkums.
5.7.	Investīciju plānā ir norādīti plānoto projektu/ projektu ideju iespējamie finanšu avoti	106., 107.	Jā	Investīciju plānā ir norādīti finanšu instrumenti un indikatīvās summas.
6. Principi (Attīstības plānošanas sistēmas likuma 5.pants, Reģionālās attīstības likuma 4.pants)				
6.1.	AP ir izstrādāta / aktualizēta, ievērojot stratēģisko pieeju, AP nošķirot galvenos attīstības virzienus no pakārtotajiem, AP ir iekļauts rīcības plāns, kas ir vērstas uz prioritāro un pakārtoto jomu attīstību	11.	Jā	Stratēģiskajā daļā iekļautais stratēģiskais redzējums (ilgtermiņa un vidēja termiņa prioritātes) ir pakārtotas 7 noteiktajām attīstības jomām (nozarēm). Rīcības plānā iekļautie rīcības virzieni un uzdevumi ir pakārtoti noteiktajām prioritārajām jomām. Ir noteikti Ķekavas novada prioritārie projekti.
6.2.	AP ir izstrādāta/aktualizēta ievērojot telpisko dimensiju, kas paredz, ka AP ir nodrošināta pasākumu koordinācija ar mērķi sekmēt konkrētās pašvaldības atsevišķu daļu līdzsvarotu attīstību	18., 21.	Jā	Attīstības programmas Rīcības plānā ir iekļautas aktivitātes, kuras plānots realizēt dažādās pašvaldības daļās un kuras ietver dažādu jomu attīstību.
6.3.	AP ir izstrādāta/aktualizēta ievērojot telpisko dimensiju, kas paredz, ka AP ir parādīts konkrētās pašvaldības ieguldījums plānošanas reģiona attīstības veicināšanā, veicinot pašreizējās un plānotās ekonomiskās/sociālās (funkcionālās) saites un sadarbības projektus ar pašvaldībām plānošanas reģiona robežās	18., 21.	Jā	Ķekavas novada funkcionālās saites dažādos līmeņos (starptautiskais, nacionālais, reģionālais, vietējais) apskatītas Attīstības programmas Stratēģiskajā daļā. Identificētas saiknes un sadarbības virzieni ar kaimiņu pašvaldībām (Rīgas pilsēta, Salaspils, Ikšķiles, Ķeguma, Baldones, Olaines, Ozolnieku novadi), kā arī ar citām Latvijas pašvaldībām un sadarbības partneriem ārvalstīs.

6.4.	AP ir izstrādāta/aktualizēta ievērojot telpisko dimensiju, kas paredz, ka AP ir parādītas konkrētās pašvaldības pašreizējās un plānotās ekonomiskās/sociālās (funkcionālās) saites un sadarbības projekti ar pašvaldībām ārpus plānošanas reģiona robežām	18., 21.	Jā	Pašvaldības funkcionālo saišu un sadarbības interešu kontekstā tiek apskatīta saikne ar pašvaldībām gan Rīgas plānošanas reģiona robežās, gan ārpus tām (skat. 6.3.punktu). Attīstības programmā tiek apskatīta arī Ķekavas novada starptautiskā sadarbība identificējot galvenās sadarbības jomas un virzienus.
6.5.	AP ir izstrādāta / aktualizēta, ievērojot tematisko dimensiju, kas paredz nozaru savstarpēju koordināciju, panākot, ka atbalsts vienas nozares problēmu risināšanai labvēlīgi ietekmē un papildina citu nozaru attīstību.	19., 21.	Jā	Ķekavas novada sociāli ekonomiskās attīstības tendences un atsevišķu nozaru savstarpējā koordinācija ir apskatīta Attīstības programmas Pašreizējās situācijas raksturojumā. Stratēģiskajā daļā un Rīcības plānā iekļautie risinājumi labvēlīgi ietekmē un papildina vairāku nozaru attīstību.
6.6.	AP ir izstrādāta / aktualizēta, ievērojot laika dimensiju, kas paredz projektu īstenošanas pēctecību	20., 21.	Jā	Pašreizējās situācijas raksturojums ietver informāciju par līdz šim īstenotajām aktivitātēm dažādās jomās. Ķekavas novada prioritāro projektu apkopojums paredz projektu savstarpējo papildinātību un īstenošanas pēctecību.
7.AP īstenošanas uzraudzība (Reģionālās attīstības likuma 13.pants)				
7.1.	AP ir aprakstīta kārtība AP īstenošanas uzraudzībai, norādot uzraudzības ziņojumu sagatavošanas periodiskumu, ziņojumā analizējamās uzraudzības rādītājus	135., 149., 150.	Jā	Attīstības programma ietver Īstenošanas uzraudzības kārtību, kas nosaka īstenošanas uzraudzības sistēmas galvenos uzdevumus, īstenošanas uzraudzības pārskata (ziņojuma) periodiskumu un novada attīstības pamatrādītājus.
8.Pārskats par sabiedrības līdzdalības pasākumiem (Attīstības plānošanas sistēmas likuma 5.pants, Ministru kabineta 2009.gada 25.augusta noteikumi Nr.970 „Sabiedrības līdzdalības kārtība attīstības plānošanas procesā”)				
8.1.	AP izstrādes procesā ir notikusi dokumenta publiskā apspriešana	110., 111., 112.	Jā	Attīstības programmas izstrādes procesā ir notikusi dokumenta publiskā apspriešana.
8.2.	AP tiek aprakstīts publiskās apspriešanas process, tā posmi un rezultāti	6.	Jā	Attīstības programma ietver Pārskatu par sabiedrības līdzdalību dokumenta izstrādē, tajā skaitā informāciju par sabiedrības iesaistes pasākumiem, publiskās apspriešanas procesu un sabiedrības iebildumiem un priekšlikumiem Attīstības programmas izstrādē.

Administrācijas vadītājs

J. Miezēris






Pielikums Nr.10

Rīgas plānošanas reģiona 06.11.2012.g. organizētās apspriedes ar kaimiņu pašvaldībām un Rīgas plānošanas reģionu dalībnieku saraksts

Ķekavas novada ilgtspējīgas attīstības stratēģijas 2030 un attīstības programmas 2014-2020 apspriede ar kaimiņu pašvaldībām un Rīgas plānošanas reģionu

2012.gada 6.novembris plkst. 10.00 – 12.30
 Doles Tautas nams
 Ķekavas novads, Ķekava, Rīgas iela 26

REGISTRĀCIJAS LAPA

	Vārds, uzvārds	Darba vieta un amats	Telefons, E-pasts	Paraksts
1	ASTRIDA NĪOLA	ĶEKAVAS NOVADA ATTĪSTĪBAS IEPILD.DIREKTORA VIETA. P.I.	261 05868 astrida.nitola@kekava.lv	
2	Agita Eizenberga	Ķekavas novada pilsēdas attīst. d. pārvalde.	29100088 agita.eizenberga@kekava.lv	
3	Kristīne Krause	Ķekavas novada pilsēdas attīstības daļas pārvalde.	kristine.krause@kekava.lv	
4	Sergejs Kiriļovs	Olainas iedz. novada pašvaldības Attīstības nodaļas vadītājs	29276548 sergejs.kirilovs@olaine.lv	
5	Astiss Gražlers	LU ĢZT	26868888 mstiss.male@gmail.com	

6	Roberts Farkis	Ķekavas novads dome.pudiks@tdt.lv	Robert.Farkis@ecv.gov.lv	
7	Anna Sokolova	Ķekavas novads dome piguatu.komunikatore	45782443 ann.sokolova@ecv.gov.lv	
8	Ann's Gravitis	Sabiedrība "veids domas" Attīstības departaments	26469212 46319500 lita.sokolova@ecv.gov.lv	
9	Ilja Bolana	RPR TPN	lita.sokolova@ecv.gov.lv ovmands.puevils@pr.gov.lv	
10	Armands Pucelis	RPR	ovmands.puevils@pr.gov.lv	
11	Krišs Jankovs	LU GZIF shatoh	kriš.jankovs@hotmail.com	
12	Guntra Ruskens	Biogas dome PAD smailes. plan. nov. vad.	guntra.ruskens@origo.lv	
13	Rūdolfs Cimovs	RPR TPN	Rudolf.Cimovs@pr.gov.lv	
14	IVETA ZALĪTE	ĶEKAVU NOV. PĀSĪTAI KĒRĒRĪT. PLĀNOTAĪNĀ	29150863 iveta.zalite@kekava.lv	
15	Māris Dzelis	Ķekavas novads pašvaldība Attīstības daļas vadītājs p.i.	maris.golovics@kekava.lv 19443386	
16				
17				