



ĶEKAVAS NOVADA DOME

Gaismas iela 19 k-9 -1, Ķekava, Ķekavas pagasts, Ķekavas novads, LV-2123,
tālrunis 67935803, fakss 67935819, e-pasts: novads@kekava.lv

SĒDES PROTOKOLA PIELIKUMS

2018.gada 22.augustā

protokols Nr. 17

LĒMUMS Nr.10

Par zemes ierīcības projekta izstrādes uzsākšanu nekustamā īpašuma Rāmavas iela 39 sadalei, Rāmavā, Ķekavas pagastā, Ķekavas novadā

Izskatot [Vārds Uzvārds](#) (adrese: [XXXXXXX iela XX, Iecava, Bauskas rajons, LV-3913](#)) 2019.gada 1.augusta iesniegumu (reģistrēts Ķekavas novada pašvaldībā 2019.gada 1.augustā ar Nr. 1-6/19/3904) ar lūgumu atļaut uzsākt zemes ierīcības projekta izstrādi nekustamā Rāmavas ielā 39, kadastra numurs 8070 007 0805, Rāmavā, Ķekavas pagastā, Ķekavas novadā, sadalei, Ķekavas novada dome **konstatē**:

1. Saskaņā ar Ķekavas pagasta zemesgrāmatas nodalījumu Nr.[10000012XXXX](#) nekustamais īpašums ar kadastra numuru 8070 007 0805, Rāmavas ielā 39, Rāmavā, Ķekavas pagastā, Ķekavas novadā, sastāv no zemes vienības ar kadastra apzīmējumu 8070 007 0805 0.2620 ha platībā (turpmāk – Nekustamais īpašums). Īpašuma tiesība uz Nekustamo īpašumu ir nostiprināta [Vārds Uzvārds](#).
2. Saskaņā ar Ķekavas novada Ķekavas pagasta teritorijas plānojuma 2009. – 2021.gadam (apstiprināts ar Ķekavas novada domes 2009.gada 25.augusta saistošajiem noteikumiem Nr. SN-TPD-34/2009) (turpmāk arī – Teritorijas plānojums) grafisko daļu, teritorijas izmantošanas un apbūves noteikumiem, Nekustamajam īpašumam noteikta plānotā (atļautā) izmantošana – Mazstāvu dzīvojamās apbūves teritorijas (DzM) apakšzonējums (DzM1).
3. Atbilstoši Teritorijas plānojumam Nekustamajam īpašumam ir noteikts apgrūtinājums – aizsargjoslas ap ūdens ņemšanas vietām (ķīmiskā).
4. Zemes ierīcības likuma 5.panta 1.punkts noteic, ka zemes ierīcības projektu ierosina zemes īpašnieks vai vairāki īpašnieki attiecībā uz saviem īpašumiem vai būvju īpašnieki pēc saskaņošanas ar zemes īpašniekiem, ja būves atrodas uz svešas zemes un ir patstāvīgi īpašuma objekti. Šā likuma 8.panta pirmās daļas 3.punkts noteic, ka zemes ierīcības projektu izstrādā zemes vienību (arī kopīpašumā esošo) sadalīšanai.
5. Atbilstoši Zemes ierīcības likuma 7.panta 1.punktam zemes ierīcības projektu izstrādā, ievērojot vietējās pašvaldības teritorijas plānojumu.

Pamatojoties uz :

- Administratīvā procesa likuma 67.pantu,
- Paziņošanas likuma 8.panta pirmās daļas 1.punktu un otro daļu,
- Zemes ierīcības likuma 5.panta 1.punktu, 7.panta 1.punktu un 8.panta pirmās daļas 3.punktu,
- Ministru kabineta 2016.gada 2.augusta noteikumu Nr. 505 “Zemes ierīcības projekta izstrādes noteikumi” 11.2 un 11.5.apakšpunktu, 13.punktu
- un ņemot vērā Ķekavas novada domes Attīstības un uzņēmējdarbības atbalsta komitejas 2019.gada 14. augusta atzinumu,

Atklāti balsojot

ar 14 balsīm „**Par**”- (Andis Adats, Viktorija Baire, Andris Ceļmalnieks, Andis Damlics, Juris Jerums, Arnolds Keisters, Gatis Līcis, Dzintra Medne, Voldemārs Pozņaks, Indra Priede, Zintis Šaicāns, Valts Variks, Aigars Vītols, Juris Žilko), „**Pret**” – nav, „**Atturas**” – nav,

Ķekavas novada dome NOLEMJ:

1. Atļaut uzsākt zemes ierīcības projekta izstrādi nekustamā īpašuma ar kadastra numuru 8070 007 0805, Rāmavas ielā 39, sadalei saskaņā ar zemes ierīcības projekta izstrādes nosacījumiem Nr. Z-2019-ABP-5.
2. Apstiprināt zemes ierīcības projekta izstrādes nosacījumus Nr. Z-2019-ABP-5 (pielikums).
3. Izstrādāto zemes ierīcības projektu iesniegt apstiprināšanai Ķekavas novada domē.
4. Uzdot Administratīvajai daļai nosūtīt vai izsniegt šo lēmumu **Vārds Uzvārds**, epasts: XXXXXX.XXXXXX@XXXX.XXXXXX

Personas datus Ķekavas novada pašvaldība apstrādāja, pamatojoties uz Eiropas parlamenta un padomes regulas (ES) 2016/679 par fizisku personu aizsardzību attiecībā uz personas datu apstrādi un šādu datu brīvu apriti un ar ko ieceļ Direktīvu 95/46EK 6.panta pirmās daļas(c)punktu – apstrāde ir vajadzīga, lai izpildītu uz pārzini attiecināmu juridisku pienākumu.

Saskaņā ar Informācijas atklātības likuma 5.panta otrās daļas 4.punktu, šajā lēmumā norādītie personas dati ir ierobežotas pieejamības informācija.

Atbilstoši Administratīvā procesa likuma 70.panta pirmajai un otrajai daļai, šis lēmums stājas spēkā ar brīdi, kad tas paziņots adresātam. Saskaņā ar Paziņošanas likuma 9.panta otro daļu, lēmums, kas paziņots uz e-pastu, uzskatāms par paziņotu otrajā darba dienā no dienas, kad tas iestādē reģistrēts kā nosūtāmais dokuments.

Atbilstoši Administratīvā procesa likuma 76.panta otrajai daļai un 188.panta otrajai daļai šo lēmumu var pārsūdzēt Administratīvās rajona tiesas Rīgas tiesu namā, Baldones ielā 1A, Rīgā, LV-1007, viena mēneša laikā no tā spēkā stāšanās dienas.

Sēdes vadītāja:

(PARAKSTS*)

V. Baire

**Zemes ierīcības projekta izstrādes nosacījumi Nr. Z-2019-ABP-5
nekustamā īpašuma ar kadastra numuru 8070 007 0805, Rāmavas ielā 39, Rāmavā, Ķekavas
pagastā, Ķekavas novadā sadalei.**

Zemes ierīcības projekts jāizstrādā saskaņā ar Zemes ierīcības likumu, Ministru kabineta 2016.gada 2.augusta noteikumiem Nr.505 “Zemes ierīcības projekta izstrādes noteikumi” (turpmāk – Noteikumi Nr. 505), Aizsargjoslu likumu, Ministru kabineta 2006.gada 20.jūnija noteikumiem Nr. 496 “Nekustamā īpašuma lietošanas mērķu klasifikācija un nekustamā īpašuma lietošanas mērķu noteikšanas un maiņas kārtība”, Ministru kabineta 2010.gada 28.septembra noteikumiem Nr. 916 “Dokumentu izstrādāšanas un noformēšanas kārtība” un Ķekavas novada teritorijas plānojumu.

1. Projekta robežas.

Izstrādājamā zemes ierīcības projekta robežas atbilst nekustamā īpašuma ar kadastra numuru 8070 007 0805, Rāmavas ielā 39, Rāmavā, Ķekavas pagastā, Ķekavas novadā, robežām.

2. Teritorijas plānotā (atļautā) izmantošana.

Atbilstoši Ķekavas novada Ķekavas pagasta teritorijas plānojuma 2009.-2021.gadam grafiskajai daļai Nekustamajam īpašumam noteikta plānotā (atļautā) izmantošana – Mazstāvu dzīvojamās apbūves teritorijas (DzM) apakšzonējums (DzM1).

3. Projekta mērķis.

- 3.1. Nekustamā īpašuma ar kadastra numuru 8070 007 0805, Rāmavas ielā 39, Rāmavā, Ķekavas pagastā, Ķekavas novadā, sadale divos zemes gabalos.
- 3.2. Precizēt apgrūtinājumus saskaņā ar Teritorijas plānojumu, robežplānu un esošajiem apgrūtinājumiem projektējamā teritorijā.

4. Projekta veidošanas nosacījumi.

- 4.1. Nekustamā īpašuma ar kadastra numuru 8070 007 0805, Rāmavas ielā 39, Rāmavā, Ķekavas pagastā, Ķekavas novadā sadale.
- 4.2. Jaunveidojamā nekustamā īpašuma platība (neieskaitot to zemesgabala daļu, kura atrodas sarkanajās līnijās vai projektējamās sarkanās līnijās) nedrīkst būt mazāka par 1200 kvadrātmetriem un nekustamā īpašuma ielas fronte nedrīkst būt mazāka par 15 metriem.
- 4.3. Zemes ierīcības projektu iespējams iesniegt apstiprināšanai tikai pēc tam, kad nekustamajā īpašumā būvniecības stadijā esošās būves tiek nodotas ekspluatācijā.
- 4.4. Citi nosacījumi atbilstoši normatīvo aktu prasībām.

5. Projekta izstrādei nepieciešamie dati un dokumenti.

- 5.1. Ķekavas novada domes lēmums par zemes ierīcības projekta izstrādes uzsākšanu un zemes ierīcības projekta izstrādes nosacījumu apstiprināšanu.
- 5.2. Zemes ierīcības projekta izstrādes nosacījumi zemes ierīcības projekta izstrādei.
- 5.3. Grafiskā daļa – projekta risinājums uz aktuāla Latvijas ģeodēziskajā koordinātu sistēmā LKS-92 un Latvijas normālo augstumu sistēmā LAS-2000,5 izstrādātas un aktualizētas augstas detalizācijas topogrāfiskā plāna pamatnes ar mēroga noteiktību 1:500, ar iekļautiem Nekustamā īpašuma valsts kadastra informācijas sistēmas datiem;

- 5.4. Teritorijas plānojums.
- 5.5. Valsts institūciju un inženierkomunikāciju turētāju – ja tādi atrodas zemes ierīcības projekta teritorijā (skat. 6.3. un 6.4.2.apakšpunktus), izsniegtie nosacījumi zemes ierīcības projekta izstrādei.
- 5.6. Valsts institūciju un inženierkomunikāciju turētāju (skat. 6.4.punktu) atzinumi/skaņojumi zemes ierīcības projekta izstrādes atbilstībai normatīvajiem aktiem.
- 5.7. Citas prasības atbilstoši Ministru kabineta 2016.gada 2.augusta noteikumiem Nr. 505 “Zemes ierīcības projekta izstrādes noteikumi”.

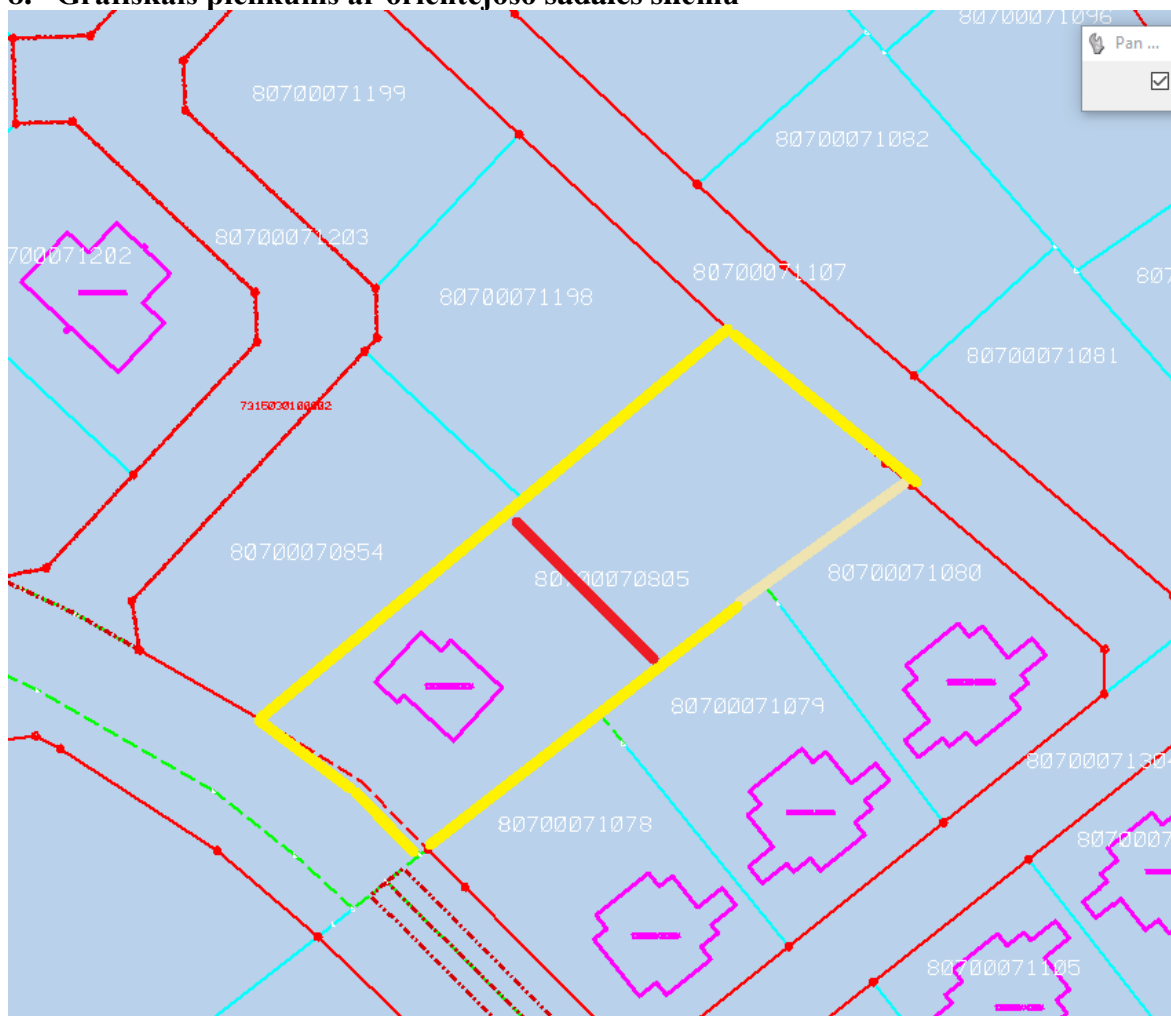
6. Projekta izstrāde.



- 6.1. Projekta izstrādātājs saņem nosacījumus no inženierkomunikāciju turētājiem, kuru komunikācijas atrodas projekta teritorijā.
- 6.2. Projekta izstrādātājs apkopo saņemtos priekšlikumus, izvērtējumus, nosacījumus un:
 - 6.2.1. ja nepieciešams, ierosina Ķekavas novada domei precizēt zemes ierīcības projekta izstrādes nosacījumus;
 - 6.2.2. izstrādā zemes ierīcības projektu, ievērojot, ka:
 - 6.2.2.1. dokumentus noformē atbilstoši normatīvo aktu prasībām;
 - 6.2.2.2. saskaņo ar personām, kuru intereses skar projekta risinājumi (t.sk. ar kopīpašniekiem, ja tādi ir);
 - 6.2.2.3. saskaņo ar Ķekavas novada inženierkomunikāciju piesaistes inženieri (24.darba vieta, tālr. 67847164);
- 6.3. Pirms zemes ierīcības projekta skaņošanas 6.4.punktā noteiktajās institūcijās, izstrādātājs iesniedz izstrādāto zemes ierīcības projektu izskatīšanai Ķekavas novada pašvaldības Attīstības un būvniecības pārvaldē (14. kab., tālr. 67847161).
- 6.4. Izstrādātais zemes ierīcības projektu iesniedz:
 - 6.4.1. saskaņošanai – zemes ierīcības projekta teritorijā esošo inženierkomunikāciju turētājiem;
 - 6.4.2. saskaņošanai – citās valsts institūcijās, kuru intereses (atbilstoši Aizsargjoslu likumam un teritorijas plānojumam) skar projekta risinājumi;
 - 6.4.3. reģistrēšanai – Ķekavas novada pašvaldības topogrāfisko datu bāzes uzturētājam – SIA “Mērniecības datu centrs”.
- 6.5. Projekta lietu izstrādātājs iesniedz apstiprināšanai Ķekavas novada domē.

7. Projekta sastāvs un prasības projekta noformēšanai.

- 7.1. Atbilstoši Ministru kabineta 2016.gada 2. augusta noteikumiem Nr. 505 “Zemes ierīcības projekta izstrādes noteikumi” 31. – 46. punktiem.
- 7.2. Digitālais grafiskais materiāls *.dgn vai *.dwg formātā.

8. Grafiskais pielikums ar orientējošo sadales shēmu



-  zemes ierīcības projekta robeža
-  Orientējošā jaunā sadales robeža

Sēdes vadītāja

(PARAKSTS*)

V.Baire

***ŠIS DOKUMENTS IR ELEKTRONISKI PARAKSTĪTS AR DROŠU
ELEKTRONISKO PARAKSTU UN SATUR LAIKA ZĪMOGU**