

# LATVIJAS REPUBLIKA

## ZEMES ROBEŽU PLĀNS

Zemes vienības kadastra apzīmējums: 80070020005

Adrese: Skolas iela 6, Baloži, Ķekavas novads

Zemes kadastrālā uzmērīšana veikta, pamatojoties uz Ķekavas novada Domes 2011.gada 30.augusta sēdes protokola Nr.16 lēmumu 1.§14. "Par zemesgabalu Skolas iela 6, Skolas iela 6A, Skolas iela 20A, Baložos, Ķekavas novadā apvienošanu".

Robežas uzmērītas 25.10.2011.




Plāna mērogs 1: 2000

Zemes vienības platība 3.2693 ha

Zemes kadastrālās uzmērīšanas darbus veica SIA "GEOPOLS," reģ.Nr. 40003702141, Rīga, Dīķa iela 44, LV-1004

Sertificēts mērnieks Aigars Rikmanis (sertifikāta sērija BB Nr.88, derīgs no 15.11.2010. līdz 14.11.2015.)

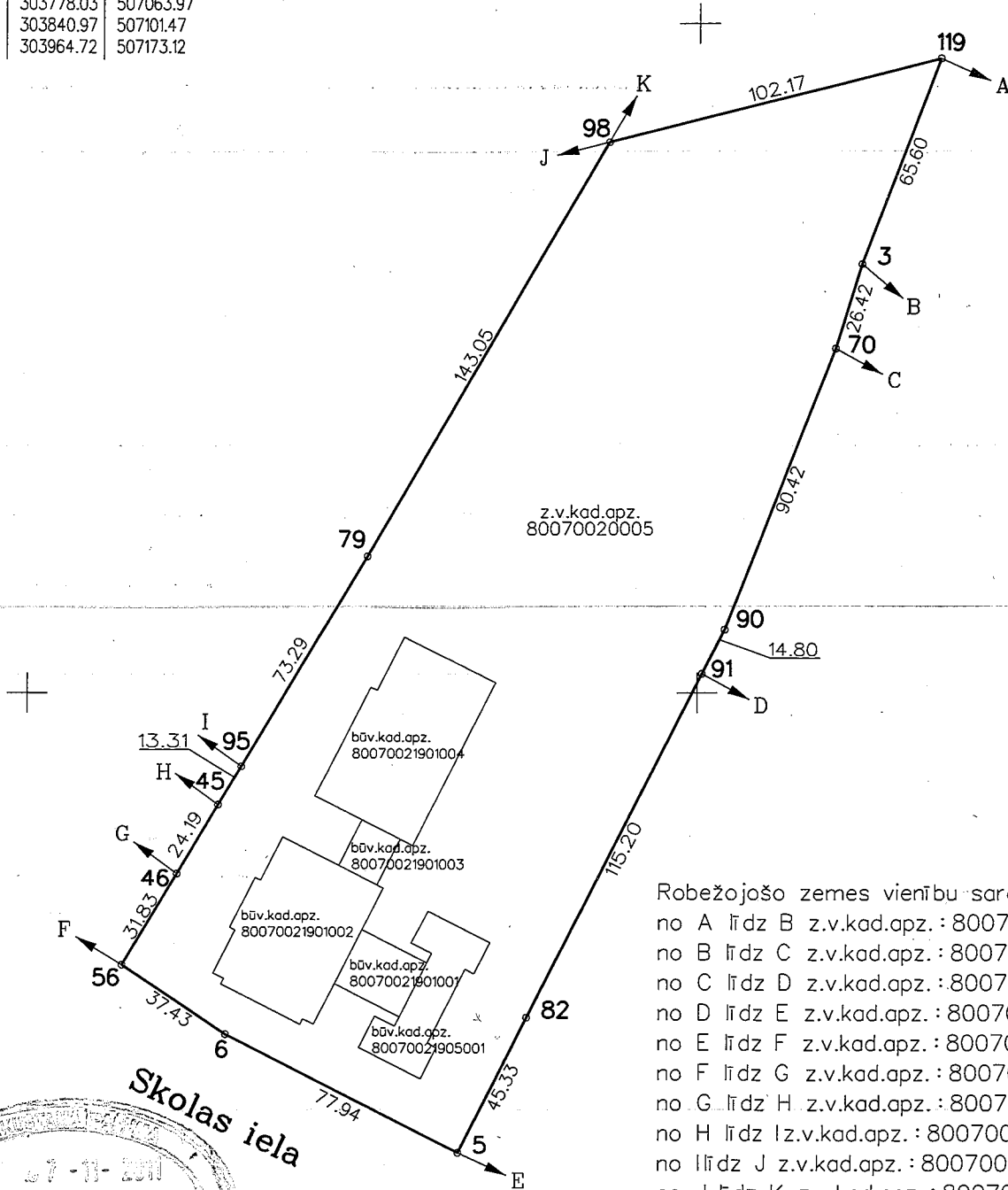
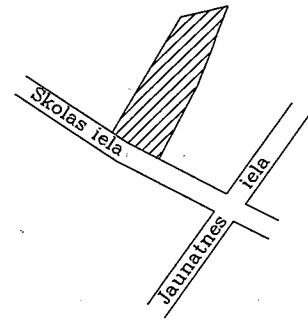


SIA "GEOPOLS" valdes priekšsēdētājs		Aigars Rikmanis	25.10.2011.
Sertificēts mērnieks apliecina, ka zemes kadastrālā uzmērīšana veikta atbilstoši LR Ministru kabineta 2007. gada 20. marta noteikumiem Nr. 182 "Noteikumi par nekustamā īpašuma objekta noteikšanu".		Aigars Rikmanis IZPILDĪDIREKTORA VIETNIEKS	25.10.2011.
Ierosinātais ir informēts par Zemes kadastrālās uzmērīšanas laikā veiktajām darbībām, to rezultātiem.		<b>JĀNIS RUŠKO</b>	25.10.2011.

ZEMES VIENĪBAS  
ROBEŽPUNKTU KOORDINĀTAS  
Koordinātu sistēma LKS92 TM  
Mēroga koeficients: 0.999601


ZEMES VIENĪBAS  
IZVIETOJUMA SHĒMA

Nr	X	Y
119	303989.67	507272.15
3	303928.41	507248.75
70	303903.19	507240.93
90	303819.00	507208.05
91	303805.79	507201.39
82	303702.98	507149.52
5	303662.51	507129.13
6	303697.75	507059.64
56	303718.49	507028.50
46	303745.82	507044.79
45	303766.60	507057.16
95	303778.03	507063.97
79	303840.97	507101.47
98	303964.72	507173.12



Robežojamo zemes vienību saraksts:  
no A līdz B z.v.kad.apz. : 80070021903  
no B līdz C z.v.kad.apz. : 80070021917  
no C līdz D z.v.kad.apz. : 80070021904  
no D līdz E z.v.kad.apz. : 80070021902  
no E līdz F z.v.kad.apz. : 80070021915  
no F līdz G z.v.kad.apz. : 80070021907  
no G līdz H z.v.kad.apz. : 80070021908  
no H līdz I z.v.kad.apz. : 80070021923  
no I līdz J z.v.kad.apz. : 80070021914  
no J līdz K z.v.kad.apz. : 80070021918  
no K līdz A z.v.kad.apz. : 80070021926

Zemes vienības platība 3.2693 ha  
Plāna mērogs 1: 2000



Saīsinājumi / apzīmējumi:  
z. v. kad. apz. - zemes vienības  
kadastra apzīmējums  
būv. kad. apz. - būves kadastra  
apzīmējums

Saskaņoja: Kekavas novada pašvaldības Ipašumu daļas speciāliste	paraksts	Vineta Alviķe	25.10.2011.
Plānu izgatavoja		Juris Lasmanis	25.10.2011.