

14.05.2013.

AS „Latvijas valsts meži”

Zemgales mežsaimniecība

Misas meža iecirknis

MMS „Kraukļu purvs”

Rekonstrukcija

Ietekmes uz vidi vērtējums

Plānotā objekta atrašanās vieta - Ķekavas novada Daugmales pagasts, Rīgas reģionālā virsmežniecība Ropažu nodaļa, 40.-45., 47.-54., 57., 58., 59.kvartāli.

1. Ietekme uz īpaši aizsargājamām dabas teritorijām

Tuvākā īpaši aizsargājamā dabas teritorija – DP „Ogres zilie kalni” (NATURA 2000) atrodas aptuveni 4.5 km no objekta, negatīva ietekme netiek prognozēta.

2. Ietekme uz mikroliegumiem, to buferzonām

Objekta tiešā tuvumā nav mikroliegumu un mikroliegumu buferzonu īpaši aizsargājamām sugām vai biotopiem.

3. Ietekme uz konstatētajām retajām un aizsargājamajām sugām un to dzīvotnēm, kas atrodas ārpus ĪADT un mikroliegumiem

Objekta tuvumā nav zināmu reto un īpaši aizsargājamo sugu atradņu, kā arī, tādas netika konstatētas, apsekojot objektu dabā.

4. Ietekme uz aizsargājamiem biotopiem, kas atrodas ārpus ĪADT un mikroliegumiem

Objekta tuvumā konstatēts :

- ES aizsargājamais biotops 9010***Veci vai dabiski boreāli meži** – 54.kv.1.nog., 44.kv.19.nog., 50.kv.7.nog., 51.kv.1.,4.,14.nog., 45.kv.23.,24.nog., 43.kv.26.nog. Biotopa pastāvēšana nav tieši saistīta ar paaugstinātu mitruma režīmu, tāpēc netiek prognozēta MMS rekonstrukcijas būtiska negatīva ietekme uz šo biotopu, tomēr paredzami papildus pasākumi ietekmes mazināšanai;
- ES aizsargājamais biotops 9080***Staignāju meži** 43.kv.3., 25.nog., 45.kv.1.nog., un 91E0***Aluviāli krastmalu un palieņu meži** 43.kv.24.nogabalā. Cauri šiem biotopiem tek neliela dabiska ūdenstece ar izteiktu likumainību; posmā caur 43.kv.25.nogabalu un 45.kv.1.nogabalu ūdenstece taisnota pirms ilgāka laika perioda, daļēji atjaunojušās dabiskām ūdenstecēm raksturīgas pazīmes; Paredzami pasākumi ietekmes mazināšanai.

Pasākumi ietekmes uz vidi mazināšanai:

- Pārtīrot grāvjus kas robežojas vai atrodas minētajos meža nogabalos, kuri atbilst ES aizsargājamajam biotopam 9010***Veci vai dabiski boreāli meži** 44., 45., 50., 51., 54.kvartālos, maksimāli izmantojamas jau esošās atbērtnes, neveicot papildus grāvju trašu paplašināšanu biotopa platībā;
- Nepārtīrīt grāvja Nr.1033 posmu caur 43.kv.25., 26., 24.nog., 45.kv.1.nog.; nepieciešamības gadījumā veicama lokālu šķēršļu izvākšana no ūdensteces; nav pieļaujama traktortehnikas pārvietošanās biotopu platībā;

5. Ietekme uz ūdenstecēm un ūdenstilpēm

Objektā ietilpstošie 43. un 45. kvartāli daļēji atrodas **Daugavas** 500m aizsargjoslā. Aizsargjoslā ietilpstošajā MMS daļā nav plānojama esošā grāvja Nr.1033 pārtīrīšana.(3.pielikums)

Pasākumi ietekmes uz vidi mazināšanai:

- Saskaņā ar projektēšanas noteikumiem vai meža infrastruktūras speciālista norādījumiem, veikt caurtekas nogāžu stiprināšanu, lai novērstu izskalošanos un grunts daļiņu ieplūdi ūdenstecēs.
- Veicot grunts un/vai celmu novietošanu grāvju atbērtnes joslā, neaizdambēt dabīgās ūdens notekas no mežaudzēm vai arī zemākās vietās tās izveidot no jauna.

6. Ietekme uz augsni

Pasākumi ietekmes uz vidi mazināšanai:

- Nepieciešamības gadījumā nostiprināt nogāzes grāvjiem, ievērojot LVM projektēšanas noteikumus;
- Nepieciešamības gadījumā nostiprināt grāvju gultnes.
- Ja iespējams, neraut celmus uz atbērtņēm un grāvju nogāzēs.

7. Ietekme uz kultūras pieminekļiem, to aizsargjoslām, vēstures, dabas un vides objektiem

Darbi netiek plānoti Valsts un vietējas nozīmes kultūras pieminekļu 500m aizsargjoslās.

8. Ietekme uz rekreācijas teritorijām (saskaņā ar LVM teritorijas dalījumu atbilstoši apsaimniekošanas mērķim) un ainavas vizuālajām īpašībām

Saskaņā ar LVM teritorijas funkcionālo zonējumu, darbība nav plānota rekreācijas zonā.

9. Papildus nosacījumi nelabvēlīgas ietekmes samazināšanai un novēršanai

Ievērot un kontrolēt izpildi:

- Dabas aizsardzības prasības meža darbos.
- Norādījumi koku bojājumu novēršanai.
- Norādījumi augsnes un ūdeņu aizsardzībai meža darbos.
- Prasības vides piesārņojuma samazināšanai.

Uguns apsardzības un rekreācijas vajadzībām jā saglabā nobrauktuves uz pienākošajiem celiņiem un stigām.

10. Slēdziens


- 1) Objekta tuvumā konstatēts ES aizsargājami biotopi 9010***Veci vai dabiski boreāli meži**, 9080***Staignāju meži** un 91E0***Aluviāli krastmalu un palieņu meži**;
- 2) Pārtīrot grāvjus kas robežojas vai atrodas minētajos meža nogabalos, kuri atbilst ES aizsargājamajam biotopam 9010***Veci vai dabiski boreāli meži** 44., 45., 50., 51., 54.kvartālos, maksimāli izmantojamas jau esošās atbērtnes, neveicot papildus grāvju trašu paplašināšanu biotopa platībā;
- 3) **Nepārtīrīt grāvja Nr.1033 posmu caur 43.kv.25., 26., 24.nog., 45.kv.1.nog.**; nepieciešamības gadījumā veicama lokālu šķēršļu izvākšana no ūdensteces; **nav pieļaujama traktortehnikas pārvietošanās** biotopu platībā

Ievērojot augstāk minētos nosacījumus ietekmes uz vidi samazināšanai, plānotajām darbībām nebūs būtiska ietekme uz vidi.

Pielikumā

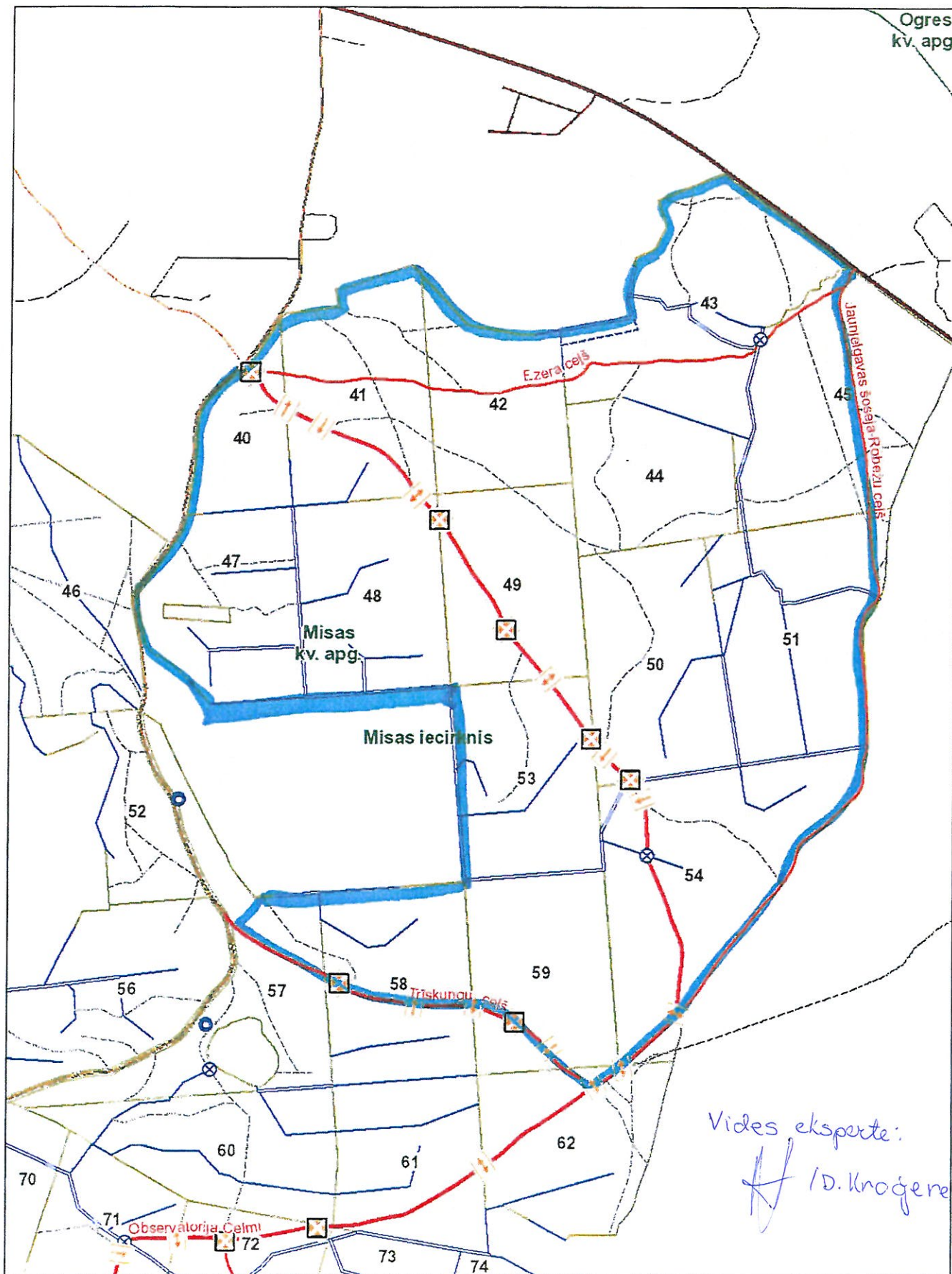
- 1.pielikums - Objekta atrašanās vietas shēma M 1:20000;
- 2.pielikums - MMS "Kraukļu mežs" un biotopu shēma M 1:15000;
- 3.-5.pielikumi – biotopu shēmas M 1:5000.

Sagatavoja:
vides eksperts




D.Krogere

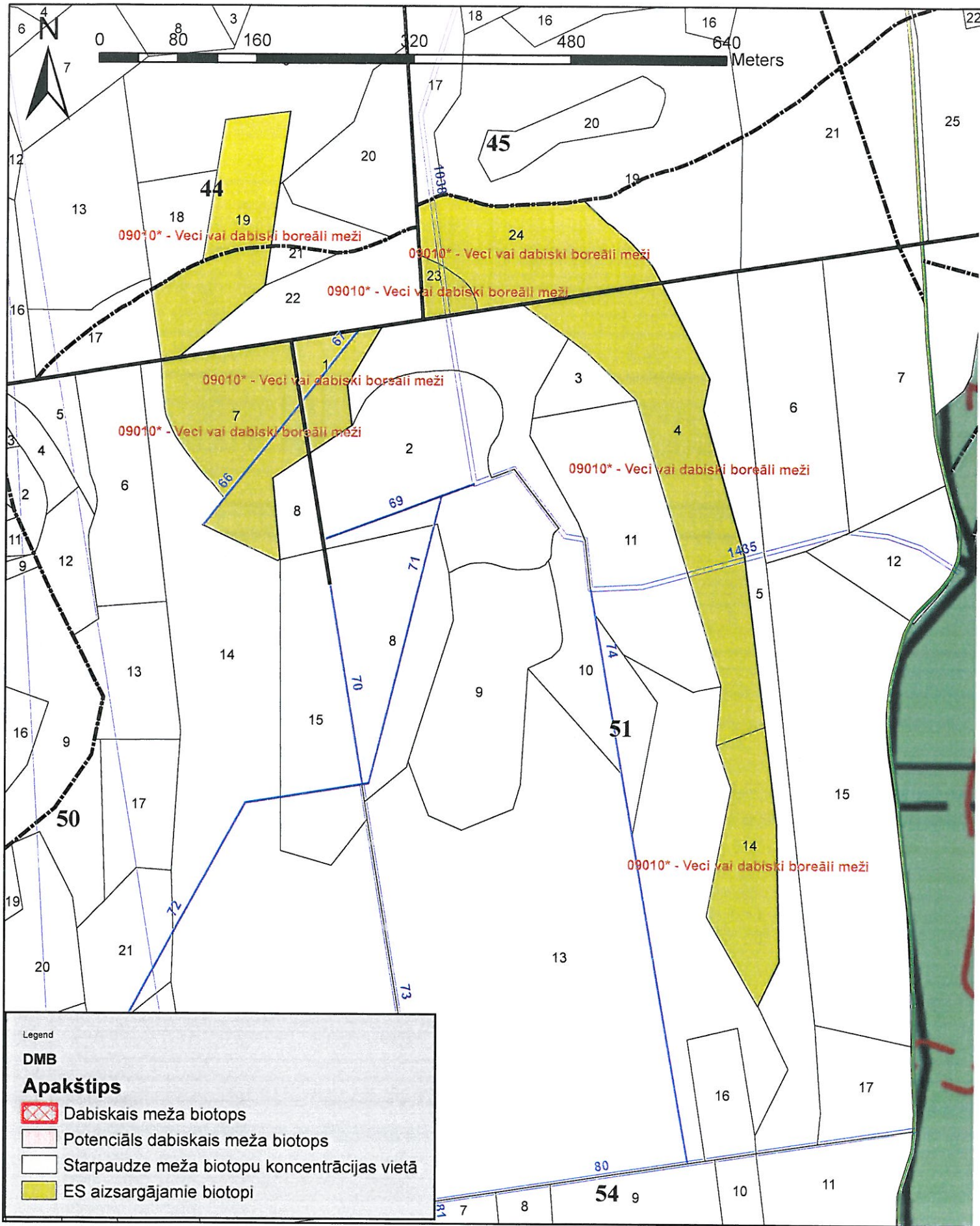
Tālrunis:26428019
e-pasts:D.Krogere@lvm.lv





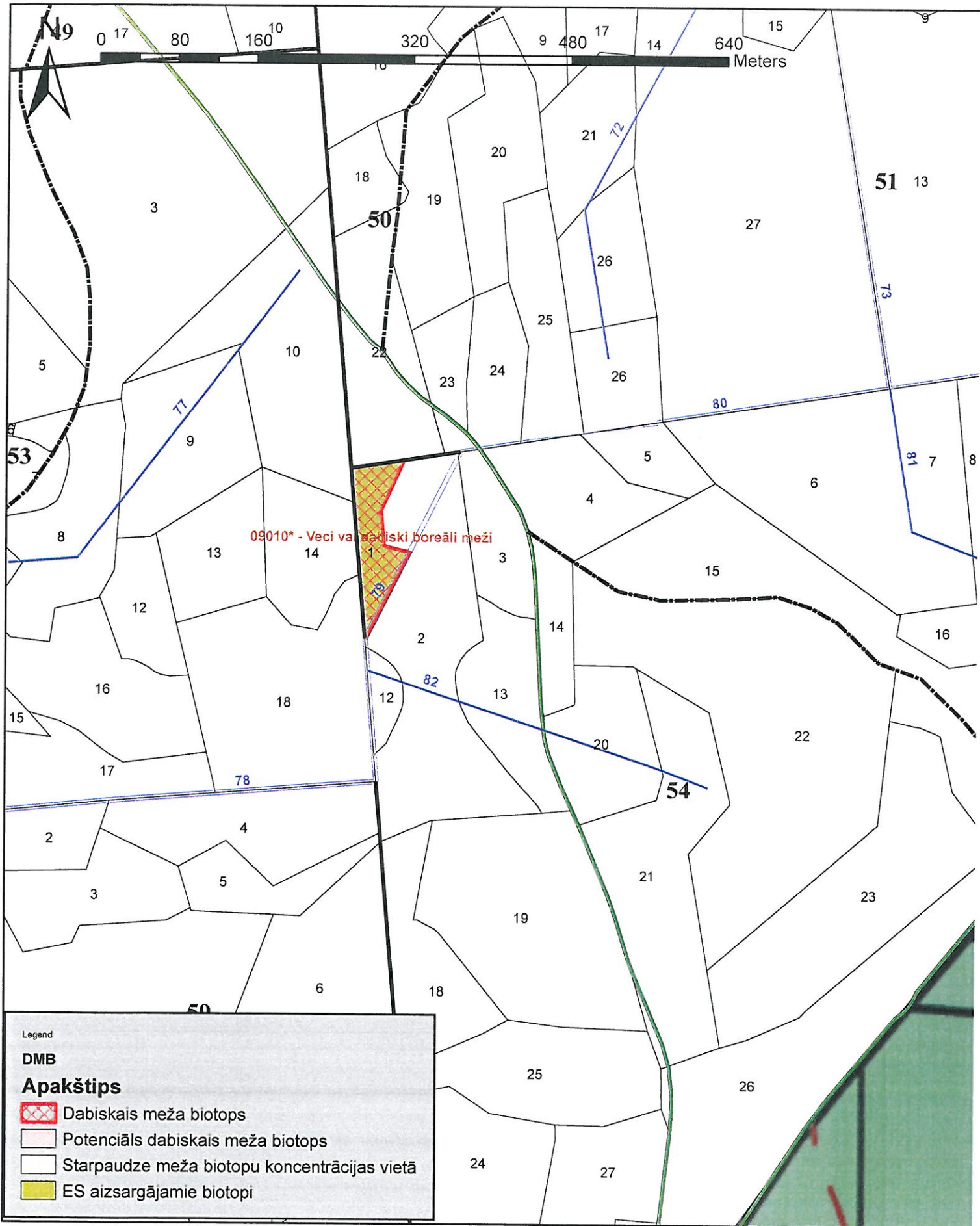
Vides eksperte:


D.Kroģere



Vides eksperte:

D.Kroģere



Vides eksperte:

D.Kroģere