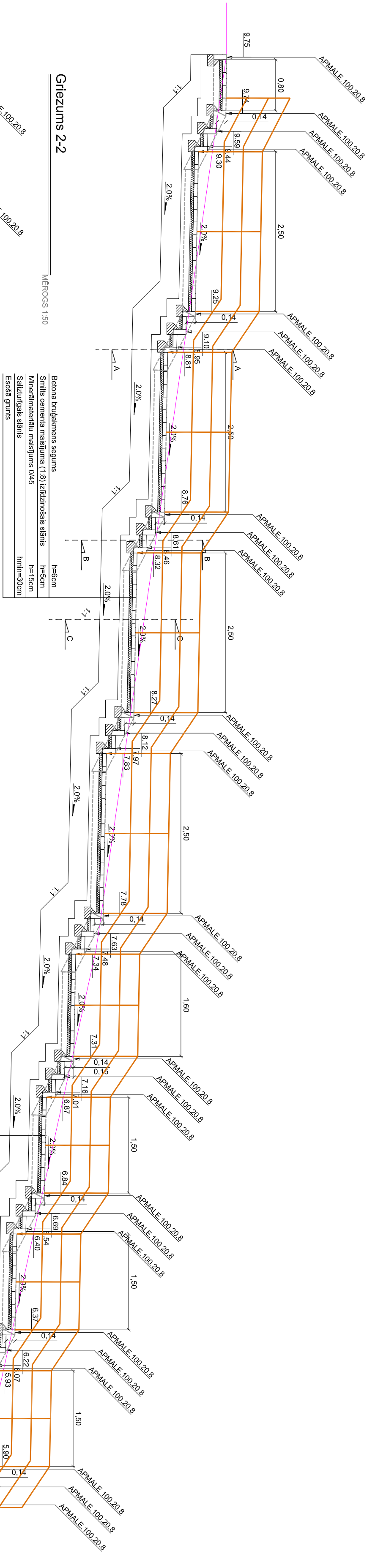


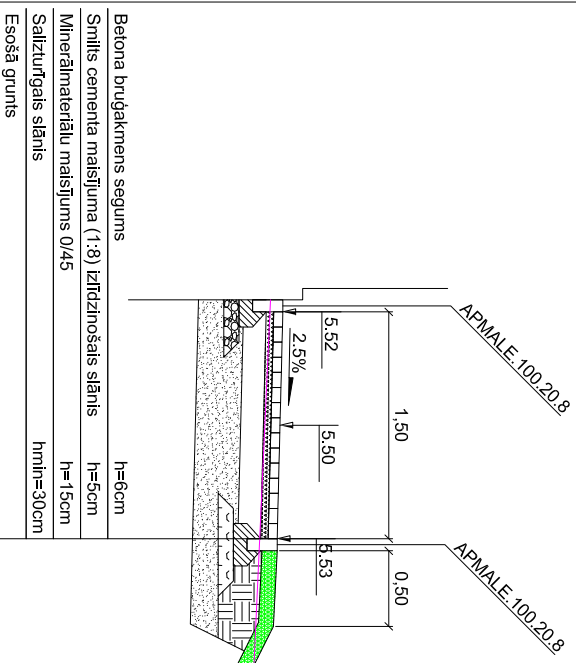
Griezumums 1-1

MĒROGS 1:50



Griezumums 2-2

MĒROGS 1:50

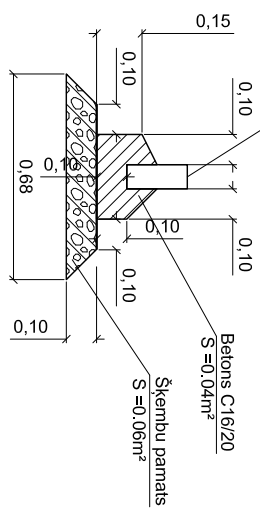


Betona bruģakmens segums  
Smilts cementa mālsējuma (1:8) izdibzinotais slānis  
Minerālmateriālu mālsējums 0/45  
Salikturīgais slānis  
Esošā grunts

Apmales 100.20.8 izbūves

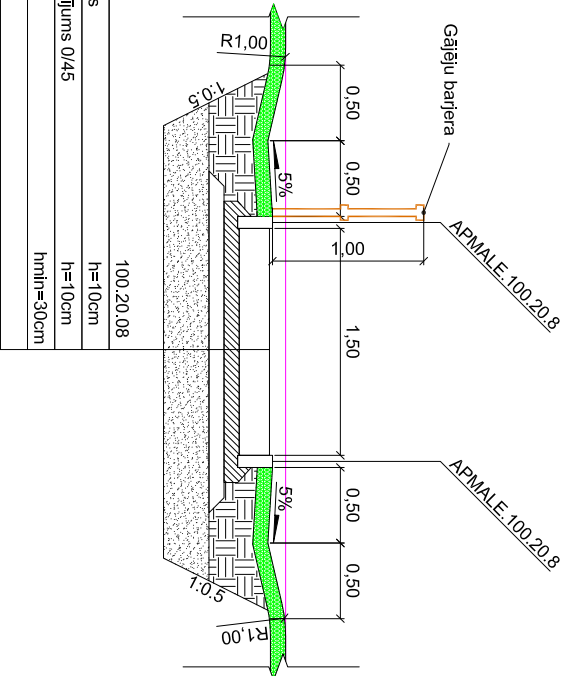
rīstājums

M 1:25



Griezumums A-A

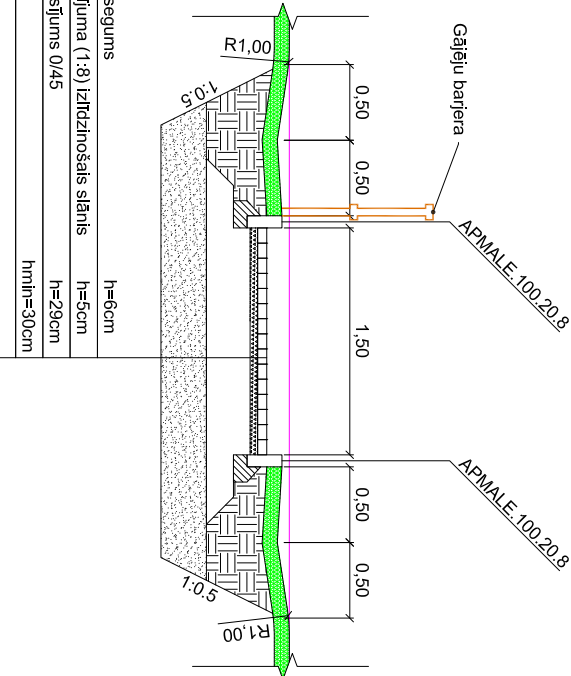
MĒROGS 1:50



Betona apmale  
Betona C16/20 pamats  
Minerālmateriālu mālsējums 0/45  
Salikturīgais slānis  
Esošā grunts

Griezumums B-B

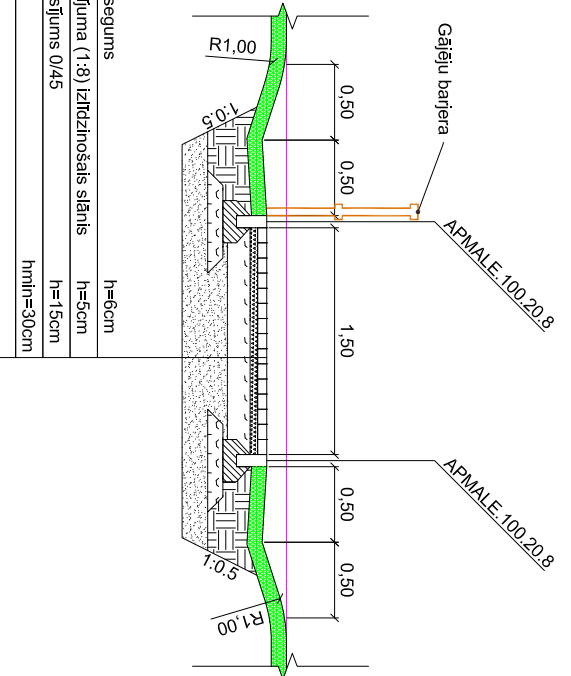
MĒROGS 1:50



Betona bruģakmens segums  
Smilts cementa mālsējuma (1:8) izdibzinotais slānis  
Minerālmateriālu mālsējums 0/45  
Salikturīgais slānis  
Esošā grunts

Griezumums C-C

MĒROGS 1:50



Betona bruģakmens segums  
Smilts cementa mālsējuma (1:8) izdibzinotais slānis  
Minerālmateriālu mālsējums 0/45  
Salikturīgais slānis  
Esošā grunts

- PIEZĪMES
1. Visi izmēri doti metros, ktiurni - procentos, ja nav norādīts citādi.
  2. Uzrādītās augstuma atzīmes - absolūtas.
  3. LKS-92 koordinātu sistēma un Baļiņas augstumu sistēma.
  4. Materiāli abīlstoši šī būvprojekta specifikācijām un "Ceļu specifikācijas 2014" (VAS "Latvijas Valsts ceļi", Rīga, 2014).
  5. Būvdarbu laikā ievērot visu virszemes un pazemes komunikāciju aizsardzības prasības.
  6. Esošo komunikāciju augstuma atzīmi precīzēt būvdarbu laikā.

Būvprojekta vad. J.Langenhofelds	06.02.2015	ADRESĒ: "Kekavas novads, Kekavas pag., Kekava, "Kekavas ūdensstīpnavas", Galvenā iela 7/A, Skolas iela 2
Būvpr. daļas vad. J.Langenhofelds		OBJEKTS: Gaļēju celīna izveide Kekavas parka teritorijā
Ceļu projektētājs J.Langenhofelds		PASŪTĪTĀJS: Kekavas novada pašvaldība
		PAŠĒMĒMĀJS: Gaļēju celīna ģenplāns
		PAŠĒMĒMĀJA NR.: 21-25/14/53
		STADIJA: TP
		MĒROGS: 1:50
		LAPU SKAITS: LAP 3
		GP 3



Dīķa iela 44, Rīga, LV1004, 66662080, www.baltixgroup.lv