

# Ģeotehnisko urbumu apraksti un griezumī

3. teksta pielikums  
3. lapa

Objekts: Ķekavas parka rekonstrukcija

## 3. urbums

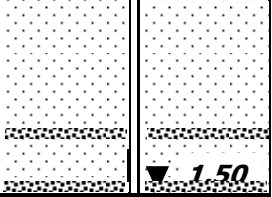


Atrašanās vieta: Nogāze

Urbšanas datums: 31.10.2014.

Urbuma augstuma absolūtā atzīme: 6,30 m BS

Gruntsūdens līmeņa nostāšanās dziļums: 1,50 m (+4,50 m abs. atz.);

mērījuma datums: 31.10.2014.

Mērogs 1 : 50	GTE Nr.	Slāņa pēda		Slāņa biezums, E	Griezums		Slāņa ģeotehniskais apraksts	Parauga Nr., ņemšanas dziļums (intervāls), m
		absolūtā atzīme, m	dziļums, m					
1	2	6,10	0,20	0,20	# # # #	# # # #	Augsne - vāji humusēta, smilšaina, mitra	
	8"	4,80	1,50	1,30			Smilts vidēji rupja, vidēji blīva, dzeltenbrūna, ar retiem grants graudiem, mitra	
2							Mālsmilts - plastiska līdz plūstoši plastiska, tumši pelēka	
3	14	3,30	3,00	1,50			Morēnas mālsmilts - plastiska, sarkanbrūna, ar granti un oļiem	
4	18	2,30	4,00	1,00	