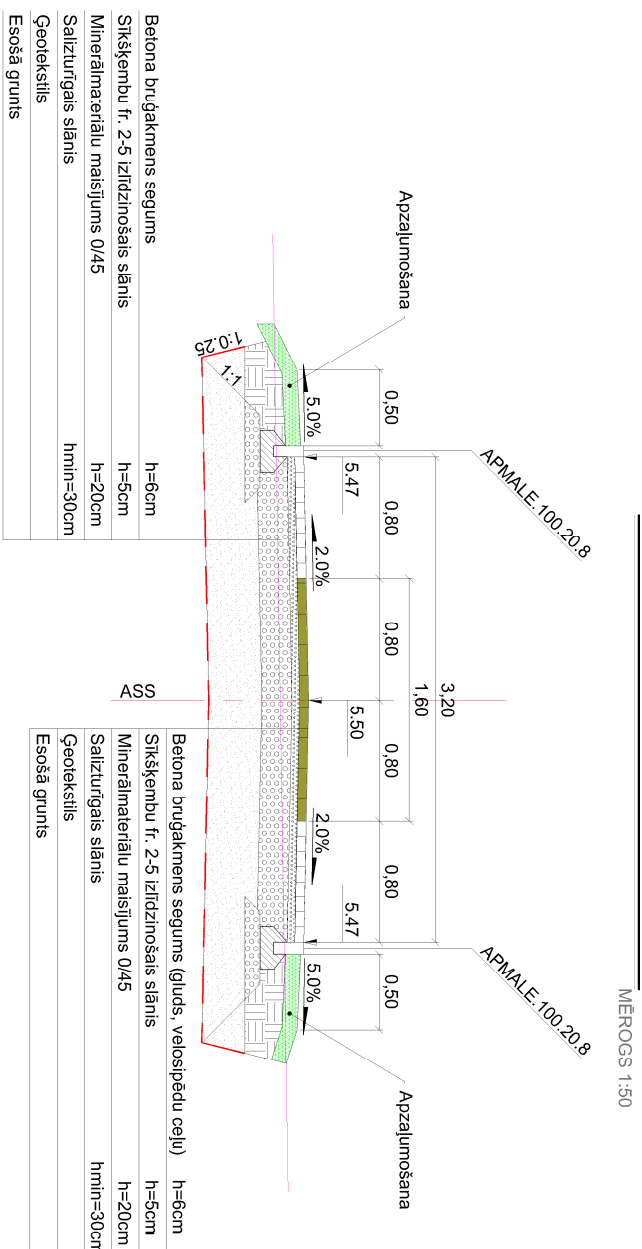
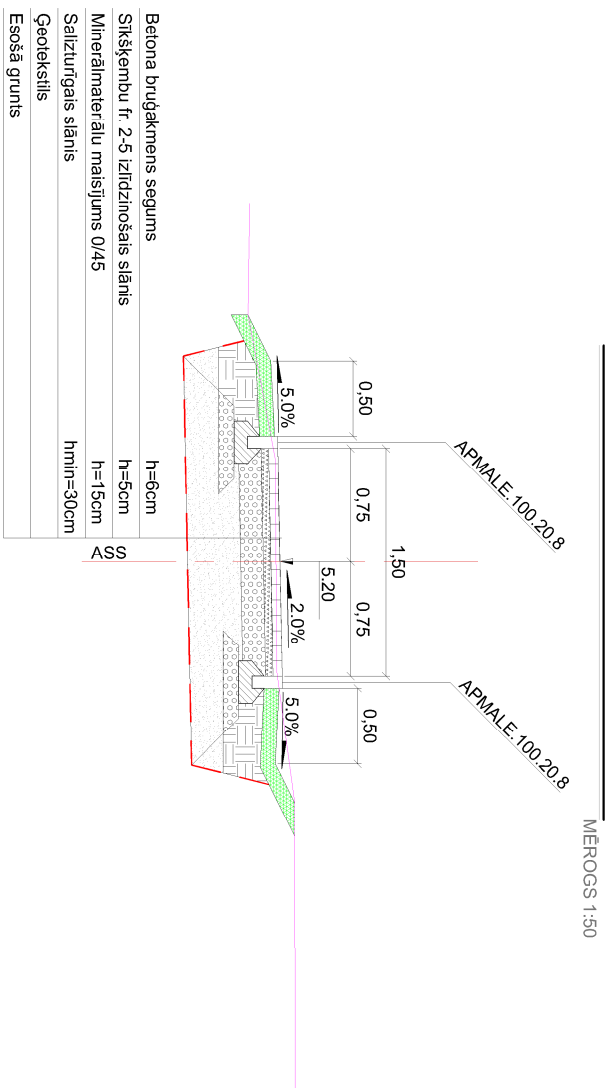


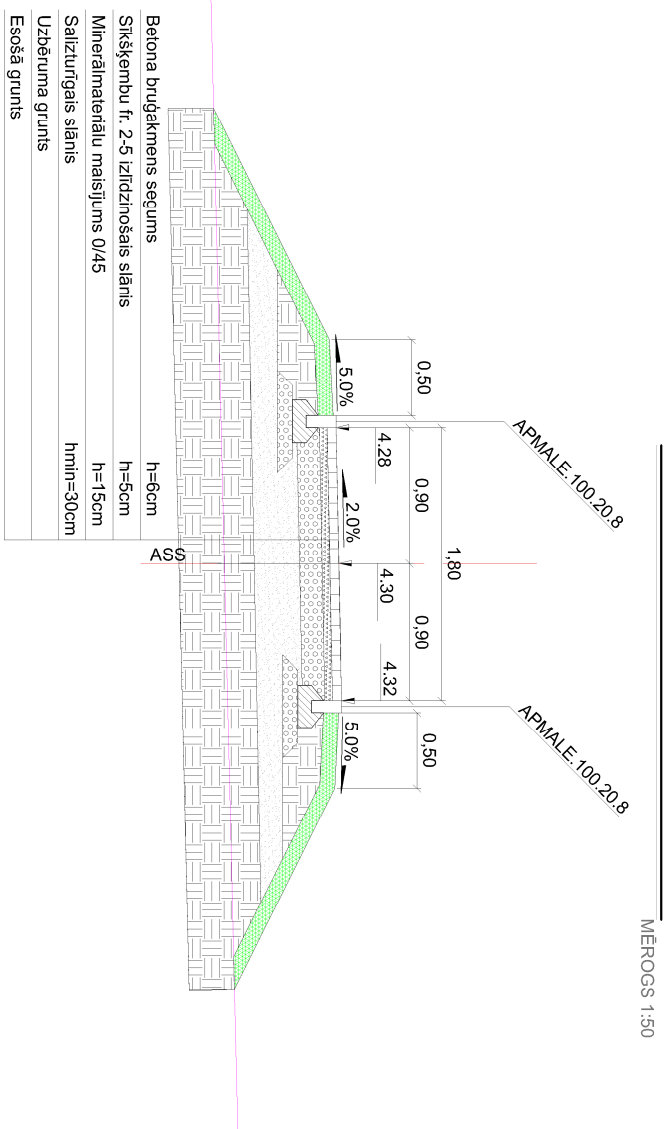
Griezums 3-3



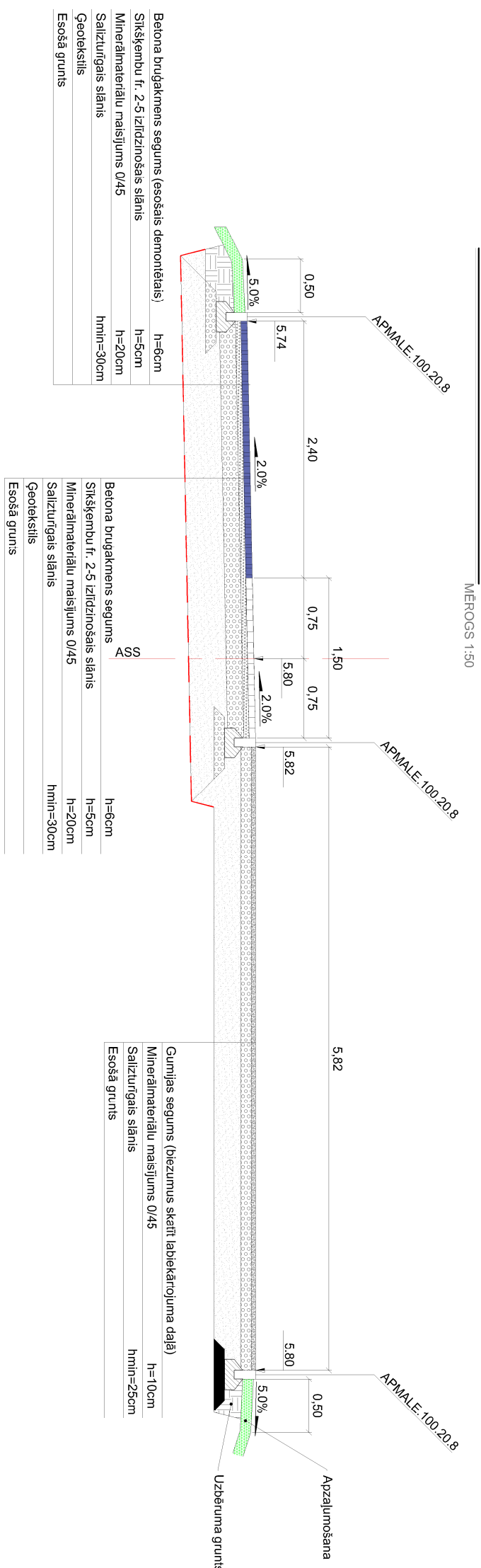
Griezums 4-4



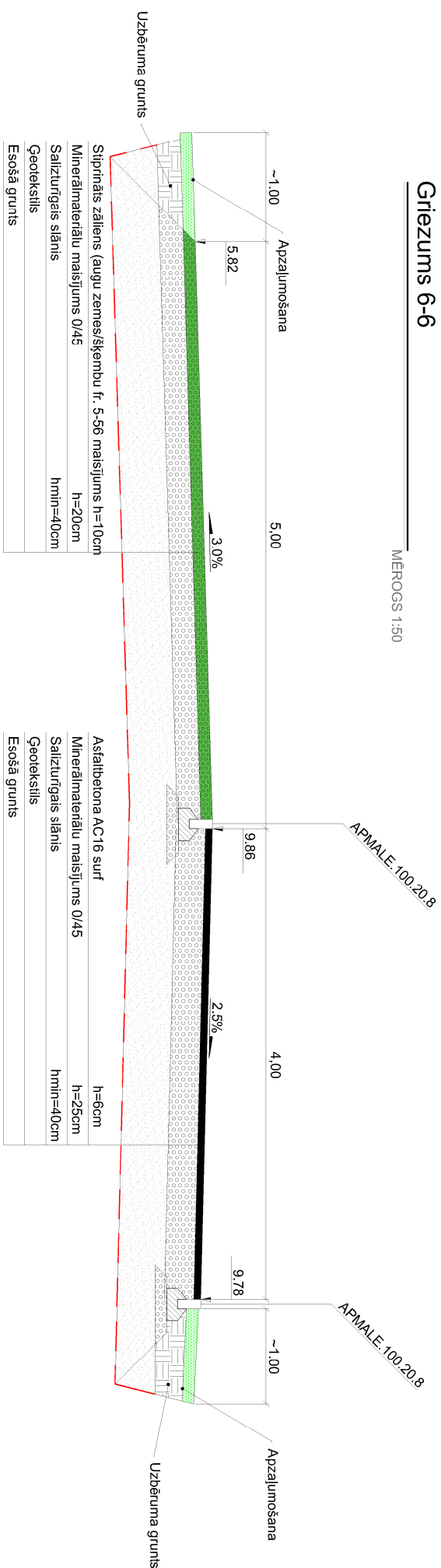
Griezums 7-7



Griezums 5-5





Griezum 6-6



PIEZĪMES

1. Visi izteikti doši metros, kritiņni - procentos, ja nav norādīts citādi.
2. Uzrādītās augstuma atzīmes - absolūtas.
3. LKS-92 koordinātu sistēma un Batilēns augstumu sistēma.
4. Materiāli atbilstoši šī būvprojekta specifikācijām un "Ceļu specifikācijas 2014" (VAS "Latvijas Valsts ceļi", Rīga, 2014).
5. Būvdarbi ietvērti lēvērtot visu virszemes un pazemes komunikāciju aizsardzības prasībās.
6. Esošo komunikāciju augstuma atzīmi precizēt būvdarbu laikā.
7. **APMALES IZBŪVES VEIKT SEKOJOŠO - IZBŪVĒ VIENU MALU ARAPMALEI, TAD IEKĻĀJ BRŪČKAMENI UN TAD IZBŪVĒ OTRU MALU.** Lai nodrošinātu, ka neveidojas spraugas starp apmali un brūčkameni.
8. Maigas stiprināmas pie ieviju pakāpieniem. Stiprināt ar mehāniskiem vai ķīmiskiem enkuriem.

				ADRESE:		Ķekavas novads, Ķekavas pag., Ķekava, "Ķekavas ūdensdzirnavas", Gaismas iela 7A, Skolas iela 2		
Būvprojekta vad.		1. Bitmanis		06.02.2015				
Būvpr. dēļas vad.		J.Langenfelds			OBJEKTS: Gājēju ceļiņa izveide Ķekavas parka teritorijā			
Rasēja		J.Langenfelds			PASŪTĪTAIS: Ķekavas novada pašvaldība			
					RĀSĒJUMS: Griezumli			
		FALS.		PASŪTĪTUMA NR.:		STADIJA		
		MĒROGS		1:50		LAPO SKAITS		2/2