

**PROJEKTĒTĀJS:**

SIA "JOE"  
Reģ. Nr. 43603067147  
Atmodas iela 19  
Jelgava, LV-3007

**PASŪTĪTĀJS:**

Ķekavas novada pašvaldība  
Reģ. Nr. 90000048491  
Gaismas iela 19 k-9-1, Ķekava, Ķekavas  
pagasts, Ķekavas novads, LV-2123

**PASŪTĪJUMA Nr.:**

Nr. 21-27/16/39

**PROJEKTA NOSAUKUMS:**

Apgaismojuma un gājēju ceļa izbūve  
Ķekavas novadā, Ķekavas pagastā, Ķekavā,  
Rīgas iela, Skolas iela, Skolas iela 2

**BŪVNICĪBAS IEROSINĀTĀJS:**

Ķekavas novada pašvaldība

**STADIJA:**

Būvniecības ieceres dokumentācija

**Sējums Nr.**

1

**Marka**

TS, ELT

**SIA "JOE"  
Valdes loceklis:**

Jurģis Liepiņš- Smelters

**Būvprojekta vadītājs:  
Sert.Nr. 20-6011**

Gaidis Beitiņš

**Būvprojekta TS daļas vadītājs:  
Sert.Nr. 20-6011**

Gaidis Beitiņš

**Būvprojekta ELT daļas vadītājs:  
Sert.Nr. 70-2472**

Mārtiņš Līberts

**Būvprojekta autore:**

Ilze Leināte

**Arhīva reģ. Nr.**

07/17

**Būvprojekta vadītājs:  
Sert.Nr. 20-6011**

Gaidis Beitiņš

---

(Datums)

---

(Paraksts)

JELGAVA, 2017

Nr.	Nosaukums	Lapa
1.	Titullapa	1
2.	Saturs	2
3.	Paskaidrojuma raksts	3-6
	<b>Vispārīgā daļa</b>	
4.	Darba uzdevums	7-8
5.	Zemesgrāmatas nodalījums kadastra numuram 80700081313, kopija	9
6.	Zemesgrāmatas nodalījums kadastra numuram 80700081144, kopija	10
7.	Zemesgrāmatas nodalījums kadastra numuram 80700081451, kopija	11
8.	Būvkomersanta reģistrācijas apliecība, kopija	12-13
9.	Būvprakses sertifikāti, kopijas	14
10.	Profesionālās apdrošināšanas polise, kopijas	15-18
11.	Tehniskie noteikumi, kopijas	19-30
12.	Skaidrojošais apraksts	31
	<b>Rasējumu daļa</b>	
14.	TS-01 Ģenerālplāns ar projektētajiem inženiertīkliem M-1:500	32
15.	TS-02 Izbūves plāns M-1:250	33
16.	TS-03 Garenprofils M-1:500/50	34
17.	TS-04-1 Raksturīgie griezumumi ar augstuma atzīmēm M- 1:25/50	35
18.	TS-04-2 Raksturīgie griezumumi ar augstuma atzīmēm M- 1:10/25	36
19.	ELT-1 Vispārīgie rādītāji b/m	37
20.	ELT-2 Projektējamā apgaismojuma kopplāns M-1:500	38
21.	ELT-3 Principiālā shēma b/m	39
22.	ELT- 4 Šķērsojumi ar pazemes inženierkomunikācijām b/m	40
23.	ELT-5 Galveno materiālu un montāžas darbu apjomi b/m	41
	<b>Ekonomiskā daļa</b>	
24.	Specifikācijas	42-46
25.	Būvdarbu apjomi teritorijas sadaļai	47-49
26.	Galveno materiālu un montāžu darbu apjomi ielu apgaismojumam	50-51
27.	Topogrāfija, M1:500	52-53

Ķekavas novada pašvaldība būvvaldei

## Paskaidrojuma raksts

Būvniecības ierosinātais (pasūtītājs) Ķekavas novada pašvaldība  
(fiziskās personas vārds, uzvārds vai juridiskās personas nosaukums)  
Reģ. Nr. 90000048491, Gaismas iela 19-k-9-1,  
(fiziskās personas kods vai juridiskās personas reģistrācijas numurs)  
Ķekava, Ķekavas pag., Ķekavas nov., LV-2123  
(dzīvesvieta vai juridiskā adrese, tālruņa numurs)  
  
(elektroniskā pasta adrese)

Lūdzu izskatīt iesniegumu Apgaismojuma un gājēju ceļa izbūve Ķekavas novadā, Ķekavas pagastā,  
(inženierbūves nosaukums)  
Ķekavā, Rīgas iela, Skolas iela, Skolas iela 2 būvniecībai/nojaukšanai.

### I. Ieceres dokumentācija

1. Būvniecības veids (vajadzīgo atzīmēt):

- |  |                                     |                                       |
|--|-------------------------------------|---------------------------------------|
| <input checked="" type="checkbox"/> jauna būvniecība | <input type="checkbox"/> ierīkošana | <input type="checkbox"/> nojaukšana   |
| <input type="checkbox"/> novietošana                 | <input type="checkbox"/> pārbūve    | <input type="checkbox"/> restaurācija |

2. Ziņas par būvniecības ieceres objektu:

- 1) inženierbūves grupa I grupa  
(atbilstoši vispārīgajiem būvnoteikumiem)
- 2) inženierbūves paredzētais/esošais lietošanas veids (kods) 2112 ielas un ceļi  
(atbilstoši būvju klasifikācijai)

3) inženierbūves apbūves laukums (neattiecas uz līnijveida inženierbūvi) (m<sup>2</sup>) 262,60m<sup>2</sup>

4) inženierbūves augstums (neattiecas uz līnijveida inženierbūvi) (m)

5) līnijveida inženierbūves garums (m)

6) inženierbūves kadastra apzīmējums (esošām) 80700081812

7) nojaukšanas metode (nojaukšanas gadījumā)

8) būvniecībā radīto atkritumu apsaimniekošana (nojaukšanas gadījumā)

9) būvniecībā radīto atkritumu apjoms (nojaukšanas gadījumā) 67,00m<sup>2</sup>

10) būvniecībā radīto atkritumu pārstrādes un apglabāšanas vieta (nojaukšanas gadījumā)

11) teritorijas sakārtošanas veids (nojaukšanas gadījumā)

12) inženierbūves īpašnieks vai, ja tāda nav, tiesiskais valdītājs vai lietotājs Ķekavas novada pašvaldība

(fiziskās personas vārds, uzvārds, personas kods vai juridiskās personas nosaukums, reģistrācijas numurs)

3. Ziņas par skarto nekustamo īpašumu:

- 1) nekustamā īpašuma kadastra numurs 80700081313, 80700081144, 80700081451

2) zemes vienības vai būves adrese Skolas iela, Ķekava, Ķekavas pag., Ķekavas nov., Skolas iela 1, Ķekava, Ķekavas pag., Ķekavas nov., Skolas iela 2A, Ķekava, Ķekavas pag., Ķekavas nov., Skolas iela 2, Ķekava, Ķekavas pag., Ķekavas nov.

3) zemes vienības kadastra apzīmējums \_\_\_\_\_

4) ja būvniecība paredzēta mežā (ja netiek plānota nojaukšana):

a) meža kvartāla numurs \_\_\_\_\_

b) meža nogabala numurs \_\_\_\_\_

c) atmežojamā platība sadalījumā pa meža nogabaliem \_\_\_\_\_

5) nekustamā īpašuma īpašnieks vai, ja tāda nav, tiesiskais valdītājs vai lietotājs \_\_\_\_\_  
Ķekavas novada pašvaldība

(fiziskās personas vārds, uzvārds, personas kods vai juridiskās personas nosaukums, reģistrācijas numurs)

4. Ziņas par būvniecības finansējuma avotu:

☐ privātie līdzekļi

☐ publisko tiesību juridiskās personas līdzekļi

☐ Eiropas Savienības politiku instrumentu līdzekļi

☐ citi ārvalstu finanšu palīdzības līdzekļi

5. Pilnvarotā \_\_\_\_\_

(fiziskās personas vārds, uzvārds, personas kods, dzīvesvieta, tālruņa numurs,

elektroniskā pasta adrese vai juridiskās personas nosaukums, reģistrācijas numurs, juridiskā adrese, tālruņa numurs)

Juridiskās personas norādītā kontaktpersona \_\_\_\_\_

(vārds, uzvārds, personas kods, tālruņa numurs, elektroniskā pasta adrese)

6. Būvprojekta izstrādātājs SIA "JOE"

(fiziskās personas vārds, uzvārds, personas kods, sertifikāta numurs vai

Reģ.Nr. 43603067147, Būvkomersanta reģ. apliecības Nr.12065

juridiskās personas nosaukums, reģistrācijas numurs, būvkomersanta reģistrācijas apliecības numurs)

7. Būvspeciālists(-i) Gaidis Beitiņš, sert.Nr. 20-6011

(vārds, uzvārds, sertifikāta numurs)

8. Būvprojekta izstrādātāja un būvspeciālista(-u) apliecinājumi:

Risinājumi atbilst paredzētajam lietošanas veidam, normatīvajiem aktiem, vietējās pašvaldības saistošajiem noteikumiem, saņemtajiem tehniskajiem vai īpašajiem noteikumiem un neietekmēs citas būves vai tās daļas konstrukciju noturību, inženiertīklu funkcionēšanu. Trešo personu īpašuma tiesības ir ievērotas.

Būvprojekta izstrādātājs SIA "JOE"

(paraksts\*)

(datums)

Būvspeciālists(-i) Gaidis Beitiņš

(paraksts\*)

(datums)

9. Būvniecības ierosinātāja (pasūtītāja) apliecinājumi un paraksti:

1) Apliecinu, ka pievienotie īpašuma tiesību apliecinājuma dokumenti (kopijas) ir autentiski, patiesi un pilnīgi, attiecībā uz objektu nav nekādu apgrūtinājumu, aizliegumu vai strīdu. Apņemos īstenot inženierbūves ierīkošanu, nojaukšanu, novietošanu vai pārbūvi (vajadzīgo pasvītrot) atbilstoši izstrādātajai ieceres dokumentācijai.

Būvniecības ierosinātājs (pasūtītājs) \_\_\_\_\_

(vārds, uzvārds, paraksts\*)

(datums)

2) Apliecinu robežzīmju esību apvidū.

Būvniecības ierosinātājs (pasūtītājs) \_\_\_\_\_

(vārds, uzvārds, paraksts\*)

(datums)

10. Pielikumā – iesniegtie dokumenti (atbilstoši situācijai, vajadzīgo atzīmēt):

- ☐ īpašuma, valdījuma vai lietojuma tiesības apliecinājoši dokumenti uz 3 lp.
- ☐ tehniskie vai īpašie noteikumi uz 12 lp.
- ☐ paredzētās būvdarbu veikšanas vietas fotofiksācijas uz \_\_\_\_ lp.
- ☐ grafiskie dokumenti ar inženierbūves vizuālo risinājumu (neattiecas uz inženierbūves nojaukšanu) uz 11 lp.
- ☐ derīgs zemes gabala topogrāfiskais plāns vai instrumentāli uzmērīts zemes robežu plāns uz 2 lp.
- ☐ novietojuma plāns atbilstošā mērogā, kurā norādīts paredzētās inženierbūves novietojums zemes gabalā un tās ārējie izmēri, uz derīga topogrāfiskā plāna pilsētās un ciemos, bet ārpus pilsētām un ciemiem uz instrumentāli uzmērīta zemes robeža plāna (neattiecas uz inženierbūves nojaukšanu) uz \_\_\_\_ lp.
- ☐ ražotāja izstrādāta tehniskā dokumentācija (attiecībā uz gatavas inženierbūves novietošanu) uz \_\_\_\_ lp.
- ☐ saskaņojumi ar zemes gabala īpašnieku (ja būvniecības ierosinātājs (pasūtītājs) nav zemes gabala īpašnieks) un trešajām personām uz \_\_\_\_ lp.
- ☐ ja būvniecība paredzēta mežā, – zemes plāns ar iezīmētām būvniecībai paredzētās atmežojamās meža zemes robežām un atmežojamās meža zemes skice, kas sagatavota atbilstoši normatīvajiem aktiem par koku ciršanu mežā, uz \_\_\_\_ lp.
- ☐ citu personu atļaujas vai saskaņojumi uz \_\_\_\_ lp.
- ☐ dokumenti normatīvajos aktos noteiktajos gadījumos uz \_\_\_\_ lp.
- ☐ būvniecības ierosinātāja (pasūtītāja) pilnvara (ja iesniegumu iesniedz pilnvarota persona) uz \_\_\_\_ lp.
- ☐ citi dokumenti \_\_\_\_\_ uz \_\_\_\_\_ lp.

## Aizpilda būvvalde

11. Teritorijas plānojumā (lokālplānojumā, detālplānojumā) paredzētā galvenā izmantošana (papildizmantošana) (ja netiek plānota nojaukšana)

## 12. Būvvaldes atzīme par būvniecības ieceres akceptu

Būvvaldes atbildīgā amatpersona \_\_\_\_\_ (amats)

\_\_\_\_\_  
(vārds, uzvārds, paraksts\*)

13. Ieceres īstenošanas termiņš \_\_\_\_\_ (datums)

14. Atzīme par būvdarbu uzsākšanas nosacījumu izpildi \_\_\_\_\_ (datums)

Būvdarbu veicējs/būvētājs \_\_\_\_\_  
(fiziskās personas vārds, uzvārds, personas kods,

dzīvesvieta, tālruņa numurs vai juridiskās personas nosaukums, reģistrācijas numurs,

būvkomersanta apliecības reģistrācijas numurs, juridiskā adrese, tālruna numurs)

Būvvaldes atbildīgā amatpersona \_\_\_\_\_ (amats)

\_\_\_\_\_  
(vārds, uzvārds, paraksts\*)

15. Lēmums par atteikšanos akceptēt ieceri

Lēmuma numurs \_\_\_\_\_, datums \_\_\_\_\_

Būvvaldes atbildīgā amatpersona \_\_\_\_\_  
(amats)

\_\_\_\_\_  
(vārds, uzvārds, paraksts\*)

\_\_\_\_\_  
(datums)

## II. Būvdarbu pabeigšana

16. Informācija par būvdarbu pabeigšanu

Apliecinu, ka būvdarbi ir pabeigti, un iesniedzu (ierīkošanas, novietošanas vai pārbūves gadījumā):

- ☐ inženierbūves novietojuma izpildmērījuma plānu;
- ☐ aktuālu kadastrālās uzmērīšanas lietu (ja attiecīgā inženierbūve atbilstoši normatīvajiem aktiem tiek kadastrāli uzmērīta).

Apliecinu, ka būvdarbi ir pabeigti, teritorija ir sakārtota un visi būvniecībā radušies atkritumi ir apsaimniekoti atbilstoši normatīvajos aktos noteiktajām prasībām, un iesniedzu būvlaukuma izpildmērījuma plānu (nojaukšanas gadījumā).

Informēju, ka būvniecībā radīto atkritumu apsaimniekošanu veica

\_\_\_\_\_  
(atkritumu apsaimniekotāja nosaukums)

Būvniecības ierosinātājs (pasūtītājs) \_\_\_\_\_  
(vārds, uzvārds, paraksts\*) (datums)

17. Būvdarbu garantijas termiņš

Būvdarbu defektus, kas atklājušies \_\_\_\_\_ gadu laikā pēc inženierbūves pieņemšanas ekspluatācijā, būvdarbu veicējs novērsīs par saviem līdzekļiem.

18. Būvdarbu pārbaude

Objekts apsekots \_\_\_\_\_  
(datums)

Konstatēts, ka būvdarbi ir/nav veikti (vajadzīgo pasvītrot) atbilstoši akceptētajai ieceres dokumentācijai.

19. Lēmums par konstatētajām atkāpēm no akceptētās būvniecības ieceres vai būvniecību reglamentējošajiem normatīvajiem aktiem

Lēmuma numurs \_\_\_\_\_, datums \_\_\_\_\_

Lēmuma izpildes termiņš \_\_\_\_\_  
(datums)

Būvvaldes atbildīgā amatpersona \_\_\_\_\_  
(amats)

\_\_\_\_\_  
(vārds, uzvārds, paraksts\*)

\_\_\_\_\_  
(datums)

20. Atzīme par būvdarbu pabeigšanu

Izdota izziņa par inženierbūves neesību (nojaukšanas gadījumā) (norādīt numuru un datumu)

Būvvaldes atbildīgā amatpersona \_\_\_\_\_  
(amats)

\_\_\_\_\_  
(vārds, uzvārds, paraksts\*)

\_\_\_\_\_  
(datums)

## DARBA UZDEVUMS

Izstrādāt projektu apgaismojuma un gājēju ceļa izbūvei Ķekavas novada, Ķekavas pagasta, Ķekavā, Rīgas iela, Skolas iela, Skolas iela 2.

Gājēju ceļu projektēt paralēli autoceļam A7, atbilstoši dabā modelētajai trasei. Gājēju ceļam jāatbilst vides pieejamības prasībām.

Projektu izstrādāt atbilstoši LR Normatīvo aktu prasībām

**Adrese:** Rīgas iela, Skolas iela, Skolas iela 2, Ķekava, Ķekavas pagasts, Ķekavas novads

**Pasūtītājs:** Ķekavas novada pašvaldība  
Tālrunis: 67847167, fakss 67935819  
Atbildīgais pārstāvis: Lauma Muceniece. 26791023

**Pasūtītājam iepriekšējai saskaņošanai iesniedzamais materiālu apjoms:** Pirms projekta iesniegšanas būvvaldē, saskaņot ar Ķekavas novada pašvaldību.

**Projekta dokumentācijas eksemplāru skaits:** 1 eks. cietos vākos būvvaldei  
3 eks. pasūtītājam  
1 eks. projektētājam  
(papildus nepieciešams iesniegt projekta dokumentāciju CD formā rasējumi dwg un viss projekts PDF)

**Uzdevuma tehniskais apraksts**  
**Gājēju ceļš:**

Gājēju ceļu projektēt, lai tas savienotu parkā esošos gājēju ceļus pie Doles TN un Ķekavas upes. Gājēju ceļa platums 1.8m, garums aptuveni 71m (precizēt projekta izstrādes gaitā). Gājēju ceļam jāatbilst vides pieejamības prasībām un tā slīpums nevar pārsniegt 8%

Segums – betona bruģakmens, analogs Ķekavas parka tehniskā projekta risinājumam

**Komunikācijas:** Ja tiek skartas komunikācijas, paredzēt to aizsardzības pasākumus un/vai pārbūvi

**Virszemes ūdens novadīšanas sistēma:** Ceļa šķēršprofils un garenprofils saskaņā ar normatīvajiem aktiem. Starp ceļu un autoceļa uzbūrumu paredzēt ievalci lietus ūdeņu savākšanai.

**Teritorijas labiekārtojums:** Pēc darbu pabeigšanas, atjaunot zālienu un cietos segumus

<b>Apzaļumošana:</b>	Paredzēt zaļās zonas atjaunošanu
<b>Apgaismojums:</b>	<p>Rīgas ielas posmā no tilta līdz Doles TN apgaismes balsti ar gaismekli, h 8m, skaits 5 gab. (4 gab. ar T veida konsoli, 1 gab. ar L veida konsoli)</p> <p>Skolas ielas posmā no Doles TN līdz Jaunatnes iniciatīvu centram apgaismes balsti ar gaismekli, h 8m, skaits 4 gab. (2 gab. ar T veida konsoli, 2 gab. ar L veida konsoli)</p> <p>Ķekavas parkā, Skolas ielā 2 apgaismes balsti ar gaismekli Vizulo Stork LED 35W - analogs Ķekavas parka tehniskā projekta risinājumam; h 4m, skaits 2 gab. bez konsoles</p>
<b>Satiksmes organizācija:</b>	Nav
<b>Izejas materiāli:</b>	
<b>Topogrāfiskais uzmērījums:</b>	Ķekavas novada pašvaldības izsniegta topogrāfija
<b>Inženierģeoloģiskās izpētes materiāli:</b>	Izmantot Ķekavas parka tehniskā projekta ietvaros veikto izpēti
<b>Tehniskie noteikumi</b>	Tehniskos noteikumus pieprasa Izpildītājs

**Pasūtītājs**

A.Liškovskis

**Izpildītājs**



<b>RĪGAS RAJONA TIESAS ZEMESGRĀMATU NODAĻA</b> Ķekavas pagasta zemesgrāmatas nodaļējums Nr. 100000444346 Kadastra numurs: 8070 008 1313 Adrese: Skolas iela, Ķekava, Ķekavas pag., Ķekavas nov.			
<b>Ieraksta Nr.</b>	<b>I. daļa 1. iedaļa</b> <b>Nekustams īpašums, servitūti un reālnavas</b>	<b>Daļa</b>	<b>Platība, lielums</b>
1.1.	Zemes gabals ar kadastra apzīmējumu 8070 008 1313. Žurn. Nr. 300002535731, lēmums 06.10.2008, tiesnese Everita Ancāne		0.3692 ha
<b>Ieraksta Nr.</b>	<b>I. daļa 2. iedaļa</b> <b>No nekustama īpašuma atdalītie zemes gabali, servitūti un reālnavu pārgrozījumi un dzēsumi</b>	<b>Daļa</b>	<b>Platība, lielums</b>
Nav ierakstu			
<b>Ieraksta Nr.</b>	<b>II. daļa 1. iedaļa</b> <b>Īpašnieks, dzimšanas gads, vieta, personas/nodokļu maksātāja kods, tiesību pamats</b>	<b>Daļa</b>	<b>Summa</b>
1.1.	Īpašnieks: Ķekavas pagasta pašvaldība, nodokļu maksātāja kods 90000048491.	1	
1.2.	Pamats: 2008.gada 3. septembra Ķekavas pagasta pašvaldības uzzīņa NRr.1-7/1881. Žurn. Nr. 300002535731, lēmums 06.10.2008, tiesnese Everita Ancāne		
<b>Ieraksta Nr.</b>	<b>II. daļa 2. iedaļa</b> <b>Atzīmes par maksātnespēju, piedziņas vēršanu, aizliegumiem, pēcmantinieku iecelšanu un mantojuma līgumiem</b>	<b>Daļa</b>	<b>Summa</b>
Nav ierakstu			
<b>Ieraksta Nr.</b>	<b>III. daļa 1. iedaļa</b> <b>Lietu tiesības, kas apgrūtina nekustamu īpašumu</b>	<b>Daļa</b>	<b>Platība, lielums</b>
1.1.	Atzīme - ūdensteces aizsargjoslas teritorija pilsētās un ciemos.		0.3692 ha
1.2.	Atzīme - aizsargjoslas teritorija pilsētās un ciemos gar ielām un autoceļiem.		0.0895 ha
1.3.	Pamats: 2008.gada 3. septembra Ķekavas pagasta pašvaldības uzzīņa NRr.1-7/1881. Žurn. Nr. 300002535731, lēmums 06.10.2008, tiesnese Everita Ancāne		
<b>Ieraksta Nr.</b>	<b>III. daļa 2. iedaļa</b> <b>Pārgrozījumi 1. iedaļas ierakstos, ierakstu un pārgrozījumu dzēsumi</b>	<b>Daļa</b>	<b>Platība, lielums</b>
Nav ierakstu			

Informāciju pieprasīja Daiga Ozola 05.01.2017 17:28:15

<b>RĪGAS RAJONA TIESAS ZEMESGRĀMATU NODAĻA</b> Ķekavas pagasta zemesgrāmatas nodaļējums Nr. 100000180184 Kadastra numurs: 8070 008 1144 Adrese: Skolas iela 1, Ķekava, Ķekavas pag., Ķekavas nov.			
<b>Ieraksta Nr.</b>	<b>I. daļa 1. iedaļa</b> <b>Nekustams īpašums, servitūti un reālnastas</b>	<b>Daļa</b>	<b>Platība, lielums</b>
1.1.	Zemes gabals ar kadastra apzīmējumu 8070 008 1144. Žurn. Nr. 300001110383, lēmums 11.07.2005, tiesnese Skaidrīte Temļakova		1.3 ha
<b>Ieraksta Nr.</b>	<b>I. daļa 2. iedaļa</b> <b>No nekustama īpašuma atdalītie zemes gabali, servitūtu un reālnastu pārgrozījumi un dzēsumi</b>	<b>Daļa</b>	<b>Platība, lielums</b>
Nav ierakstu			
<b>Ieraksta Nr.</b>	<b>II. daļa 1. iedaļa</b> <b>Īpašnieks, dzimšanas gads, vieta, personas/nodokļu maksātāja kods, tiesību pamats</b>	<b>Daļa</b>	<b>Summa</b>
1.1.	Īpašnieks: Ķekavas pagasta pašvaldība, nodokļu maksātāja kods 90000048491.	1	
1.2.	Pamats: 2005. gada 12. maija uzzīņa Nr.229.-2 par nekustamo īpašumu. Žurn. Nr. 300001110383, lēmums 11.07.2005, tiesnese Skaidrīte Temļakova		
<b>Ieraksta Nr.</b>	<b>II. daļa 2. iedaļa</b> <b>Atzīmes par maksātnespēju, piedziņas vēršanu, aizliegumiem, pēcmantinieku iecelšanu un mantojuma līgumiem</b>	<b>Daļa</b>	<b>Summa</b>
Nav ierakstu			
<b>Ieraksta Nr.</b>	<b>III. daļa 1. iedaļa</b> <b>Lietu tiesības, kas apgrūtina nekustamu īpašumu</b>	<b>Daļa</b>	<b>Platība, lielums</b>
1.1.	Atzīme-servitūts-tiesība uz braucamo ceļu.		0.03 ha
1.2.	Atzīme-servitūts-tiesība uz braucamo ceļu.		0.03 ha
1.3.	Atzīme-sausās Daugavas upes 500m aizsargjosla.		0.23 ha
1.4.	Atzīme-Ķekavas upes 100m aizsargjosla.		0.23 ha
1.5.	Atzīme-5m aizsargjosla gar elektrisko tīklu gaisvadu līniju ar nominālo spriegumu 0,4 kV.		0.08 ha
1.6.	Pamats: 2005. gada 12. maija uzzīņa Nr.229.-2 par nekustamo īpašumu. Žurn. Nr. 300001110383, lēmums 11.07.2005, tiesnese Skaidrīte Temļakova		
<b>Ieraksta Nr.</b>	<b>III. daļa 2. iedaļa</b> <b>Pārgrozījumi 1. iedaļas ierakstos, ierakstu un pārgrozījumu dzēsumi</b>	<b>Daļa</b>	<b>Platība, lielums</b>
Nav ierakstu			

<b>RĪGAS RAJONA TIESAS ZEMESGRĀMATU NODAĻA</b> Ķekavas pagasta zemesgrāmatas nodaļējums Nr. 100000191030 Kadastra numurs: 8070 008 1451 Nosaukums: Ķekavas vidusskolas sākumskola Adrese: Skolas iela 2A, Ķekava, Ķekavas pag., Ķekavas nov.; Skolas iela 2, Ķekava, Ķekavas pag., Ķekavas nov.			
<b>Ieraksta Nr.</b>	<b>I. daļa 1. iedaļa Nekustams īpašums, servitūti un reālnastas</b>	<b>Daļa</b>	<b>Platība, lielums</b>
1.1.	2 (divi) zemes gabali.		2.67 ha
1.2.	Zemes gabals ar kadastra apzīmējumu 8070 008 1451.		1.49 ha
1.3.	Zemes gabals ar kadastra apzīmējumu 8070 008 1812.		1.18 ha
1.4.	Sākumskola (kadastra apzīmējums 8070 008 1451 001).		
1.5.	Palīgēka (kadastra apzīmējums 8070 008 1451 002).		
1.6.	Palīgēka (kadastra apzīmējums 8070 008 1451 003).		
1.7.	Palīgēka (kadastra apzīmējums 8070 008 1451 004).		
	Žurn. Nr. 300001215072, lēmums 01.11.2005, tiesnese Māra Balode		
<b>Ieraksta Nr.</b>	<b>I. daļa 2. iedaļa No nekustama īpašuma atdalītie zemes gabali, servitūti un reālnastu pārgrozījumi un dzēsumi</b>	<b>Daļa</b>	<b>Platība, lielums</b>
Nav ierakstu			
<b>Ieraksta Nr.</b>	<b>II. daļa 1. iedaļa Īpašnieks, dzimšanas gads, vieta, personas/nodokļu maksātāja kods, tiesību pamats</b>	<b>Daļa</b>	<b>Summa</b>
1.1.	Īpašnieks: Ķekavas pagasta pašvaldība, nodokļu maksātāja kods 90000048491.	1	
1.2.	Pamats: 2004. gada 13. februāra Ķekavas pagasta padomes uzzīņa Nr. 1-14/88, 2005. gada 27. oktobra Ķekavas pagasta padomes izziņa Nr.1-7/899, 1991. gada 25. septembra Rīgas rajona Tautas deputātu padomes lēmums, 1999. gada 24. augusta akts par katlu mājas pieņemšanu ekspluatācijā. Žurn. Nr. 300001215072, lēmums 01.11.2005, tiesnese Māra Balode		
<b>Ieraksta Nr.</b>	<b>II. daļa 2. iedaļa Atzīmes par maksātnespēju, piedziņas vērsanu, aizliegumiem, pēcmantnieku iecelšanu un mantojuma līgumiem</b>	<b>Daļa</b>	<b>Summa</b>
Nav ierakstu			
<b>Ieraksta Nr.</b>	<b>III. daļa 1. iedaļa Lietu tiesības, kas apgrūtina nekustamu īpašumu</b>	<b>Daļa</b>	<b>Platība, lielums</b>
1.1.	Atzīme - 0,4kV elektrisko tīklu gaisvadu līnijas 5m aizsargjosla (zemes gabalam ar kadastra numuru 8070 008 1812).		0.04 ha
1.2.	Atzīme - Sausās Daugavas upes 500m aizsargjosla (zemes gabalam ar kadastra numuru 8070 008 1451).		1.49 ha
1.3.	Atzīme - Ķekavas upes 100m aizsargjosla (zemes gabalam ar kadastra numuru 8070 008 1451).		1.49 ha
1.4.	Atzīme - gaisvadu sakaru līnijas 5m aizsargjosla (zemes gabalam ar kadastra numuru 8070 008 1451).		0.04 ha
1.5.	Atzīme - 0,4kV elektrisko tīklu gaisvadu līnijas 5m aizsargjosla (zemes gabalam ar kadastra numuru 8070 008 1451).		0.02 ha
1.6.	Atzīme - Sausās Daugavas upes 500m aizsargjosla (zemes gabalam ar kadastra numuru 8070 008 1812).		1.18 ha
1.7.	Atzīme - Ķekavas upes 100m aizsargjosla (zemes gabalam ar kadastra numuru 8070 008 1812).		1.18 ha
1.8.	Atzīme - 100m aizsargjosla gar autoceļu A7 (zemes gabalam ar kadastra numuru 8070 008 1812).		1.14 ha
1.9.	Pamats: 2004. gada 13. februāra Ķekavas pagasta padomes uzzīņa Nr. 1-14/88. Žurn. Nr. 300001215072, lēmums 01.11.2005, tiesnese Māra Balode		
<b>Ieraksta Nr.</b>	<b>III. daļa 2. iedaļa Pārgrozījumi 1. iedaļas ierakstos, ierakstu un pārgrozījumu dzēsumi</b>	<b>Daļa</b>	<b>Platība, lielums</b>
Nav ierakstu			



## LATVIJAS REPUBLIKAS EKONOMIKAS MINISTRIJA

Brīvības ielā 55, Rīgā, LV-1519 ♦ Tālrunis 371-67013100 ♦ Fakss 371-67280882 ♦ E-pasts: [pasts@em.gov.lv](mailto:pasts@em.gov.lv)

### LĒMUMS

Rīgā

05.01.2015. Nr.BIS/412-BK-2.1-2015-5

**SIA "JOE"**

**vienotais reģ. Nr.43603067147**

Zemgales prospekts 4-20,

Jelgava, LV-3001

#### **Par komersanta reģistrāciju būvkomersantu reģistrā**

Izskatot komersanta SIA "JOE" 05.01.2015. iesniegto iesniegumu reģistrācijai būvkomersantu reģistrā, secināju, ka komersants SIA "JOE" atbilst Ministru kabineta 25.02.2014. noteikumu Nr.116 "Būvkomersantu reģistrācijas noteikumi" (turpmāk – noteikumi) 5.punkta prasībām.

Nemot vērā minēto un pamatojoties uz noteikumu 8.1.apakšpunktu,

#### **nolēmu:**

reģistrēt komersantu SIA "JOE" būvkomersantu reģistrā, piešķirot būvkomersanta reģistrācijas **Nr.12065**.

Šo lēmumu var pārsūdzēt Administratīvās rajona tiesas Jelgavas tiesu namā (Atmodas iela 19, Jelgava, LV-3007) viena mēneša laikā no tā spēkā stāšanās dienas.

Saskaņā ar noteikumu 12.punktu būvkomersantam ir pienākums reizi gadā līdz 30.aprīlim iesniegt Ekonomikas ministrijā iesniegumu par būvkomersanta darbību un vidējo būvniecībā nodarbināto skaitu iepriekšējā kalendāra gadā (noteikumu 2.pielikums).

Atbildīgā amatpersona –

Būvniecības un mājokļu politikas  
departamenta Sistēmu pārvaldības  
nodaļas vadītāja

Santa Soida

ŠIS DOKUMENTS IR ELEKTRONISKI PARAKSTĪTS AR DROŠU ELEKTRONISKO PARAKSTU UN  
SATUR LAIKA ZĪMOGU

V. Kārklīņa, 67013083  
[Vineta.Karklina@em.gov.lv](mailto:Vineta.Karklina@em.gov.lv)





Ekonomikas ministrija

Brīvības iela 55, Rīga, LV-1519; tālr. 67013100; fakss: 67280882; e-pasts: [pasts@em.gov.lv](mailto:pasts@em.gov.lv); [www.em.gov.lv](http://www.em.gov.lv)

## LĒMUMS

Rīgā

20.05.2015. Nr.BIS/412-BK-2.5-2015-692

**SIA "JOE"**  
vienotais reģ. Nr.43603067147  
Zemgales prospekts 4-20,  
Jelgava, LV-3001

### Par ziņu izmaiņu iekļaušanu būvkomersantu reģistrā

Izskatot būvkomersanta "SIA "JOE"" (būvkomersanta reģistrācijas Nr.12065) 14.05.2015. iesniegto iesniegumu par ziņu izmaiņām būvkomersantu reģistrā, pamatojoties uz Ministra kabineta 25.02.2014. noteikumu Nr.116 "Būvkomersantu reģistrācijas noteikumi" 16.punktu, nolēmu iekļaut iesniegumā norādītās ziņu izmaiņas būvkomersantu reģistrā.

Ar informāciju par būvkomersantu reģistrā iekļautajām ziņu izmaiņām var iepazīties Būvniecības informācijas sistēmas tīmekļa vietnē [https://bis.gov.lv/bisp/lv/construction\\_merchants](https://bis.gov.lv/bisp/lv/construction_merchants).

Šo lēmumu var pārsūdzēt Administratīvās rajona tiesas Jelgavas tiesu namā (Atmodas iela 19, Jelgava, LV-3007) viena mēneša laikā no tā spēkā stāšanās dienas.

Atbildīgā amatpersona —  
Būvniecības un mājokļu politikas  
departamenta Sistēmu pārvaldības  
nodaļas vadītāja

Santa Soida

ŠIS DOKUMENTS IR ELEKTRONISKI PARAKSTĪTS AR DROŠU ELEKTRONISKO PARAKSTU  
UN SATUR LAIKA ZĪMOGU

V. Kārklīņa, 67013083  
[Vineta.Karklina@em.gov.lv](mailto:Vineta.Karklina@em.gov.lv)



**LBS**



**LATPAK-S3-176**

**LATVIJAS BŪVINŽENIERU SAVIENĪBAS  
BŪVNICĪBAS SPECIĀLISTU CERTIFIKĀCIJAS INSTITŪCIJAS**

**BŪVPRAKSES CERTIFIKĀTS**

**Nr. 20-6011**

**GAIDIM BEITIŅAM**

**PK 060656-10000**

*Izdots saskapā ar Latvijas Būvinženeru savienības Būvniecības speciālistu  
sertifikācijas institūcijas*

*2013. gada 19. jūnija lēmumu Nr. 369,  
par patstāvīgās prakses tiesībām būvniecībā sekojošās atļautajās darbības jomās:*

*Derīgs*


*Ir spēkā*

- *ceļu būvuzraudzībā* līdz 14.06.2017. kopš 23.07.1997.  
(atļautā darbības joma – valsts reģionālās un  
vietējās nozīmes ceļi, pašvaldību, komersantu  
un māju ceļi, kā arī ielas un laukumi)
- *ceļu projektēšanā* līdz 19.06.2018. kopš 19.06.2008.

*Sertifikāts izsniegts atbilstoši LBS BSSI 2010.g. 10. februāra Nolikumam  
„Par būvniecības speciālistu sertificēšanu”.*

*Sertifikāta saņēmējs apņēmis savā darbībā ievērot Latvijas Republikas likumus  
un pastāvošos būvniecības normatīvus, kā arī Būvspeciālistu ētikas kodeksu.*

*LBS BSSI galvenais administrators*



*Mārtiņš Straume*



Apdrošināšanas akciju sabiedrība BALTA, Vien. reģ. Nr. 40003049409  
Raunas iela 10/12, LV-1039, Rīga, Latvija  
Tālr. 67082333, fakss 67082345, e-pasts balta@balta.lv, www.balta.lv



**VIENOŠANĀS PAR GROZĪJUMIEM  
PROFESIONĀLĀS APDROŠINĀŠANAS  
POLISĒ**

Polises Nr. **602320278** Vienošanās noslēgšanas datums  
2017.gada 10. aprīlis

**APDROŠINĀJUMA ŅĒMĒJS**

Komersanta nosaukums **JOE, SIA**  
Adrese **Atmodas iela 19, Jelgava, LV-3007**

Vienotais reģistrācijas Nr. **43603067147**

**APDROŠINĀTAIS**

Saskaņā ar pielikumu "Apdrošināto personu saraksts"

**VIENOŠANĀS PAR GROZĪJUMIEM PERIODS** no **10.04.2017** plkst. 00:00 līdz **05.03.2018**

Retroaktīvais datums: **26.11.2014**

**APDROŠINĀŠANAS PRĒMIJA UN SAMAKSAS NOTEIKUMI**

Kopējā apdrošināšanas prēmija **390.81 EUR**

Summa vārdiem: Trīs simti deviņdesmit euro un 81 cents

Prēmija samaksai **0.00 EUR**

Summa vārdiem: Nulle euro un 00 centi

**Ja apdrošināšanas prēmija nav samaksāta polisē norādītajā termiņā, apdrošināšanas līgums var nestāties spēkā vai tikt izbeigts atbilstoši likumam "Par apdrošināšanas līgumu"**

AAS BALTA rekvizīti: **BALTA AAS, Vienotais reģ. Nr. 40003049409**

Adrese: **Raunas iela 10, Rīga, LV-1039**

Banka: **AS DNB banka SWIFT kods RIKOLV2X, konta Nr. LV93 RIKO 0002 0130 5136 2**

**AS SEB Banka SWIFT kods UNLALV2X, konta Nr. LV60 UNLA 0050 0023 0070 8**

**Nordea Bank AB Latvijas filiāle SWIFT kods NDEALV2X, konta Nr. LV90 NDEA 0000 0848 4677 2**

**AS Swedbank SWIFT kods HABALV22, konta Nr. LV13 HABA 0551 0084 6119 0**

**AS Citadele banka SWIFT kods PARXLV22, konta Nr. LV03 PARX 0000 2318 2101 5**

**VAS Latvijas Pasts SWIFT kods LPNSLV21, konta Nr. LV38 LPNS 0001 0018 5589 9**

**Lūdzu maksājumā norādīt polises numuru.**

**LĪGUMA NOTEIKUMI**

Apdrošināšanas līguma vispārējie noteikumi Nr. 04 ir apdrošināšanas līguma neatņemama sastāvdaļa.

**ARHITEKTI UN INŽENIERI**

AAS "BALTA" Profesionālās civiltiesiskās atbildības apdrošināšanas noteikumi Nr. 58.02 un Pielikums "Arhitektu/inženieru profesionālā civiltiesiskā atbildība" Nr. 58.02.102 ir apdrošināšanas līguma neatņemama sastāvdaļa.

	Gada limits	Limits vienam apdrošināšanas gadījumam	Pašrisks vienam apdrošināšanas gadījumam
Kopējais limits	200,000.00 EUR	200,000.00 EUR	500.00 EUR
Finansiālie (zaudējumi)	200,000.00 EUR	200,000.00 EUR	500.00 EUR
Dzīvība un veselība (zaudējumi)	200,000.00 EUR	200,000.00 EUR	500.00 EUR
Ipašums (zaudējumi)	200,000.00 EUR	200,000.00 EUR	500.00 EUR

**PRĒMIJA SAMAKSAI:** 390.81 EUR

Apdrošinātā uzņēmējdarbība:

Celtniecības inženieri

Pakalpojuma veidi:

**POLISES ĪPAŠIE NOTEIKUMI**

1. Apdrošinātā profesionālā darbība: Projektēšana, specifikāciju izstrāde, tāmēšana, autoruzraudzība.

Lūdzu visu apdrošinājuma ņēmējam adresētu korespondenci sūtīt uz pasta adresi:

Atmodas iela 19, Jelgava, LV-3007, E-pasts: info@siajoe.lv

Apdrošinājuma ņēmējs:

**JOE, SIA, Mobilais tel.: 27556600**

Komersanta nosaukums

**43603067147**

Vienotais reģistrācijas Nr.

Apdrošinātāja pārstāvis:

**AAS "BALTA" filiāle "Rīgas nodaļa", 67036129**

Pārdevēja struktūrvienība, tālrunis

**Kristaps Račko, 28478789**

Pārdevēja vārds, uzvārds, tālrunis



Paraksts

Paraksts

Vienošanās par grozījumiem polisē sastādīta uz 2 lpp.

1. lapa no 2



**VIENOŠANĀS PAR GROZĪJUMIEM  
PROFESIONĀLĀS APDROŠINĀŠANAS  
POLISĒ**

Polises Nr.  
**602320278**

Vienošanas noslēgšanas datums  
2017.gada 10. aprīlis

2. Par trešo personu tiek uzskatīta arī Valsts akciju sabiedrība "Valsts nekustamie īpašumi" un apdrošināšana ir spēkā arī gadījumā, ja Projektētājam ir pasludināta maksātspēja vai Projektētājs ir likvidēts.
3. Ar šo polisi apdrošināta ir arī profesionālā civiltiesiskā atbildība par Būvju nojaukšanas projekta izgatavošanu un saskaņošanu valsts un pašvaldību institūcijās Krāsotāju ielā 8/10, Lienes iela, Rīgā (kadastra numurs: 01000340152).
4. Attiecībā uz objektu Krāsotāju ielā 8/10, Rīgā AAS Balta Profesionālās civiltiesiskās atbildības apdrošināšanā noteikumu Nr. 58.02. Pielikuma Nr. 58.02.102 punkta Nr. 7 apakšpunkts 3) tiek izteikts šādā redakcijā: "3) kas radušies balstošo konstrukciju pārvietošanas vai vājināšanās rezultātā, kā arī augsnes vai zemes gabalu, vai ēku pamatu nosēšanās, iegrimšanas, nobrukuma, horizontālās vai vertikālās pārvietošanās, noslīdēšanas vai satricinājuma rezultātā;"

INFORMĀCIJAS TĀLRUNIS 67522275 / NEGADĪJUMA PIETEIKŠANAI ZVANĪT 67533375

Šī vienošanās ir apdrošināšanas līguma neatņemama sastāvdaļa.

**Apdrošinājumaņēmējs:**

JOE, SIA, Mobilais tel.: 27556600

Komersanta nosaukums

43603067147

Vienotais reģistrācijas Nr.

Paraksts

**Apdrošinātāja pārstāvis:**

AAS "BALTA" filiāle "Rīgas nodaļa", 67035129

Pārdevēja struktūrvienība, tālrunis

Kristaps Račko, 28478789

Pārdevēja vārds, uzvārds, tālrunis

Paraksts



Vienošanas par grozījumiem polisē sastādīta uz 2 lpp.

2. lapa no 2



VIENOŠANĀS PAR GROZĪJUMIEM  
PROFESIONĀLĀS APDROŠINĀŠANAS  
POLISES \_\_. PIELIKUMĀ

Polises Nr. 602320278 Vienošanās noslēgšanas datums 2017. gada 10. aprīlis

Apdrošināto personu saraksts

APDROŠINĀJUMA ĒMĒJS

Komersanta nosaukums JOE, SIA

Vienotais reģistrācijas Nr. 43603067147

Adrese Atmodas iela 19, Jelgava, LV-3007

VIENOŠANĀS PAR GROZĪJUMIEM PERIODS

no 10.04.2017 plkst. 00:00 līdz 05.03.2018

ARHITEKTI UN INŽENIERI

1. Apdrošinātais: Mārtiņš Liberts  
Personas kods: 150178-10002  
Adrese: Satiksmes iela 47 - 12, Jelgava, LV-3007  
Telefons:  
Specialitāte: Celtniecības inženieri
2. Apdrošinātais: Andris Šulgins  
Personas kods: 040767-12214  
Adrese: Pļavas iela 1, Auce, Auces nov., LV-3708  
Telefons:  
Specialitāte: Celtniecības inženieri
3. Apdrošinātais: Andis Fogels  
Personas kods: 101263-12202  
Adrese: "Ziedugravis 6" - 4, Naudīte, Naudītes pag., Dobeles nov., LV-3724  
Telefons:  
Specialitāte: Celtniecības inženieri
4. Apdrošinātais: Kaspars Kalniņš-Kalnmālis  
Personas kods: 090382-12473  
Adrese: "Mežvidi", Kurmāles pag., Kuldīgas nov., LV-3301  
Telefons:  
Specialitāte: Celtniecības inženieri
5. Apdrošinātais: Gaidis Beltiņš  
Personas kods: 060656-10000  
Adrese: Brīvības bulvāris 41 - 15, Jelgava, LV-3004  
Telefons:  
Specialitāte: Celtniecības inženieri
6. Apdrošinātais: Māris Ostelis  
Personas kods: 121083-11934  
Adrese: Vīrgriežu iela 39 - 60, Jelgava, LV-3008  
Telefons:  
Specialitāte: Celtniecības inženieri
7. Apdrošinātais: Arvīds Račinskis  
Personas kods: 171059-10002  
Adrese: Pērnavas iela 12 - 3, Jelgava, LV-3004  
Telefons:  
Specialitāte: Celtniecības inženieri
8. Apdrošinātais: Raimonds Ozoliņš  
Personas kods: 060566-10033  
Adrese: Māras iela 8-4, Jelgava, LV-3001  
Telefons:  
Specialitāte: Celtniecības inženieri



Apdrošinājuma ģemējs:

JOE, SIA, Mobilais tel.: 27556600

Komersanta nosaukums

43603067147

Vienotais reģistrācijas Nr.

Paraksts

Apdrošinātāja pārstāvis:

AAS "BALTA" filiāle "Rīgas nodaļa", 67035129

Pārdevēja struktūrvienība, tālrunis

Kristaps Račko, 28478789

Pārdevēja vārds, uzvārds, tālrunis

Paraksts

Vienošanās par grozījumiem polises pielikumā sastādīta uz 2 lpp.

1. lapa no 2

Apdrošināšanas akciju sabiedrība BALTA  
Raunas iela 10/12, Rīga, LV-1039, Tālr. 67082333, fakss 67082345  
balta@balta.lv www.balta.lv Vienotais reģ. Nr. 40003049409

**VIENOŠANĀS PAR GROZĪJUMIEM  
PROFESIONĀLĀS APDROŠINĀŠANAS  
POLISES \_\_\_\_ PIELIKUMĀ**

Polises Nr.  
**602320278**

Vienošānās noslēgšanas datums  
2017.gada 10. aprīlis

**Apdrošināto personu saraksts**

9. Apdrošinātais: Aigars Ozols  
Personas kods: 010361-10071  
Adrese: Lielā iela 12 - 4, Jelgava, LV-3001  
Telefons:  
Specialitāte: Celtniecības inženieri

INFORMĀCIJAS TĀLRUNIS 67522275 / NEGADĪJUMA PIETEIKŠANAI ZVANĪT 67533375

Apdrošinājumaņēmējs:  
JOE, SIA, Mobilais tel.: 27556600  
Komersanta nosaukums  
43603067147  
Vienotais reģistrācijas Nr.

Paraksts

Apdrošinātāja pārstāvis:  
AAS "BALTA" filiāle "Rīgas nodaļa", 67035129  
Pārdevēja struktūrvienība, tālrunis  
Kristaps Račko, 28478789  
Pārdevēja vārds, uzvārds, tālrunis

Paraksts

Vienošānās par grozījumiem polises pielikumā sastādīta uz 2 lpp.  
2. lapa no 2





LATVIJAS VALSTS  
RADIO UN TELEVĪZIJAS CENTRS

VAS "Latvijas Valsts radio un televīzijas centrs"

Vienotais reģistrācijas Nr. 40003011203, Ērgļu iela 7, Rīga, LV-1012  
Tālrunis: 67108704, fakss: 67108740, e-pasts: [lvrtc@lvrtc.lv](mailto:lvrtc@lvrtc.lv)

02.02.2017. Nr. 30.04-01/15/00/234  
Uz 31.01.2017. Nr. 234

SIA "JOE"  
Atmodas iela 19, Jelgava, LV-3007  
e-pasts: [ilona@siajoe.lv](mailto:ilona@siajoe.lv)

Par tehniskajiem noteikumiem

Tehniskā risinājuma "Apgaismojuma un gājēju ceļa izbūve Ķekavas novadā, Ķekavas pagastā, Ķekavā, Rīgas iela, Skolas iela, Skolas iela 2" izstrādei, saskaņā ar Jūsu iesniegumam pievienoto objekta atrašanās vietas plānu, VAS "Latvijas Valsts radio un televīzijas centrs" tehniskos noteikumus neizvirza.

Šis dokuments parakstīts ar drošu elektronisko parakstu un satur laika zīmogu.

Infrastrukturās attīstības departamenta direktors Ivars Sprīngis

Sudmale 28355625  
[iveta.sudmale@lvrtc.lv](mailto:iveta.sudmale@lvrtc.lv)





Valsts vides dienests

LIELRĪGAS REĢIONĀLĀ VIDES PĀRVALDE

Rūpniecības iela 23, Rīga, LV-1045, tālr. 67084278, fakss 67084244, e-pasts: lielriga@lielriga.vvd.gov.lv, www.vvd.gov.lv

**Tehniskie noteikumi Nr.RI17TN0128**

Izdoti saskaņā ar likuma „Par ietekmes uz vidi novērtējumu” 13. panta otro un ceturto daļu un Ministru kabineta 2015.gada 27.janvāra noteikumu Nr.30 „Kārtība, kādā Valsts vides dienests izdod tehniskos noteikumus paredzētajai darbībai” 13.punktu un pielikuma 10.9.punktu.

**Derīgi līdz 2022. gada 7. martam**

Persona, kura gatavojas veikt darbību (iesniedzējs): **Ķekavas novada pašvaldība, reģ. Nr. 90000048491, Gaismas iela 19 k-9, Ķekava, Ķekavas pagasts, Ķekavas novads, LV-2123, [novads@kekava.lv](mailto:novads@kekava.lv), tālr.67935803.**

Paredzētās darbības nosaukums: **Apgaismojuma un gājēju ceļa izbūve.**  
Saskaņā ar iesniegumā norādīto, būvniecības iecere paredz apgaismojuma un gājēju ceļa izbūvi.  
Ir paredzēts uzstādīt 3 apgaismes balstus ar L veida konsoli (augstums - 8m), 6 apgaismes balstus ar T veida konsoli (augstums - 8 m) un 2 apgaismes balstus bez konsoles (augstums - 4 m).  
Projektējamais gājēju ceļa garums ~ 71m. Apbūves laukums ~ 300 m<sup>2</sup>.

Paredzētās darbības norises vieta: **Rīgas iela (kad. Nr. 8070 008 1673), Skolas iela (kad. Nr.8070 008 1313), Skolas iela 1 (kad. Nr.8070 008 1144), Skolas iela 2 (kad. Nr.8070 008 1451), Ķekava, Ķekavas pagasts, Ķekavas novads.**

Pamatojums: **10.02.2017. iesniegtais iesniegums tehnisko noteikumu saņemšanai, Valsts vides dienesta Lielrīgas reģionālā vides pārvaldē (turpmāk - Pārvalde) saņemts 15.02.2017.**

**Vides aizsardzības prasības:**

1. Paredzēt pasākumus trokšņa līmeņa nodrošināšanai būvniecības darbu laikā atbilstoši 07.01.2014. Ministru kabineta noteikumos Nr.16 „Trokšņa novērtēšanas un pārvaldības kārtība” noteiktajiem trokšņa robežlielumiem.
2. Paredzēt lietot ūdens novadīšanu no ceļa. Projektēšanas gaitā izvērtēt maksimāli iespējamo virszemes ūdeņu noteci. Veicot ceļa būvniecību, meliorācijas būves ierīkot ar

tādiem šķērsgriezumiem un kritumiem, lai būtu iespējams uzņemt un novadīt visu virszemes ūdeņu apjomu un lai neveidotos jauni applūšanas riski vai esošo applūšanas risku pastiprināšanās darbības norises vietā un tai pieguļošajos īpašumos. Grāvju veidošanai gar būvējamā ceļa malām, tas ir, ūdens novadīšanai no ielas, izvēlēties risinājumus, kas, neizmainīs esošo hidroloģisko režīmu.

3. Nodrošināt radīto un/vai apsaimniekoto būvniecības atkritumu pārvadājumu uzskaiti. Saskaņā ar Atkritumu apsaimniekošanas likuma 19.pantu aizliegts sajaukt dažāda veida bīstamos atkritumus, kā arī sajaukt bīstamos atkritumus ar sadzīves vai ražošanas atkritumiem.
4. Veicot ceļa būvniecību, nav pieļaujama grunts un gruntsūdeņu piesārņošana. Paredzēt absorbējoša materiāla krājumus naftas produktu savākšanai, ja notiek naftas produktu noplūde no celtniecības tehnikas.
5. Objekta piesaisti veikt atbilstoši iesniegumam klāt pievienotajai shēmai (Skatīt tehnisko noteikumu pielikumu).
6. Pārvaldes pārbaudes brīdī uzrādīt ielas būvniecībai izmantoto derīgo izrakteņu izcelsmes apliecinājošus dokumentus.
7. Gadījumā, ja tehnisko noteikumu prasības nevar izpildīt, tehniskos risinājumus saskaņot ar Pārvaldi.
8. Būvdarbus organizē un veic tā, lai kaitējums videi būtu iespējami mazāks. Vides un dabas resursu aizsardzības aizsargjoslās būvdarbi organizējami un veicami, ievērojot Aizsargjoslu likumā noteiktos aprobežojumus un prasības.
9. Pēc pasūtītāja rakstiska pieprasījuma Pārvalde pārbaudīs un 14 dienu laikā pēc iesnieguma saņemšanas atbilstoši kompetencei sniegs atzinumu par objekta/būves gatavību ekspluatācijai, tās atbilstību tehniskajiem noteikumiem un normatīvo aktu prasībām.

#### **Izvērtētā dokumentācija:**

Iesniegums tehnisko noteikumu saņemšanai uz 9 lapām.

#### **Piemērotās tiesību normas:**

1. Administratīvā procesa likuma 63.panta pirmās daļas 1.punkts, 64. panta pirmā daļa, 65. panta pirmā daļa, 76. panta otrā daļa, 79. panta pirmā daļa.
2. Atkritumu apsaimniekošanas likuma 4.pants, 15.panta pirmā daļa, 16. panta pirmā daļa, 17. panta pirmā daļa, 19.panta pirmā daļa.
3. Vides aizsardzības likuma 3.panta pirmās daļas 2., 3., 4.punkts
4. 27.01.2015. Ministru kabineta noteikumu Nr.30 „Kārtība, kādā Valsts vides dienests izdod tehniskos noteikumus paredzētajai darbībai” 2.,13., 21-29. punkts un pielikuma 10.9. punkts.
5. 15.04.2014. Ministru kabineta noteikumu Nr.199 „Būvniecībā radušos atkritumu un to pārvadājumu uzskaites kārtība”.
6. 07.01.2014. Ministru kabineta noteikumu Nr.16 „Trokšņa novērtēšanas un pārvaldības kārtība” 13., 14. punkts un 2.pielikums.
7. Ķekavas novada teritorijas plānojums.

#### **Tehnisko noteikumu Nr.RI17TN00128 pielikums ir šo tehnisko noteikumu neatņemama sastāvdaļa.**

Tehniskajos noteikumos noteiktās vides aizsardzības prasības var grozīt saskaņā ar 27.01.2015. Ministru kabineta noteikumu Nr.30 „Kārtība, kādā Valsts vides dienests izdod tehniskos noteikumus paredzētajai darbībai” 25., 26.punktu.

Apgaismojuma un gājēju ceļa izbūve Rīgas ielā (kad. Nr. 8070 008 1673), Skolas ielā (kad. Nr.8070 008 1313), Skolas ielā 1 (kad. Nr.8070 008 1144), Skolas ielā 2 (kad. Nr.8070 008 1451), Ķekavā, Ķekavas pagastā, Ķekavas novadā. 2

Atbilstoši Administratīvā procesa likuma 77. un 79. pantam un 27.01.2015. Ministru kabineta noteikumu Nr.30 „Kārtība, kādā Valsts vides dienests izdod tehniskos noteikumus paredzētajai darbībai” 28.punktam šos tehniskos noteikumus mēneša laikā no spēkā stāšanās dienas var apstrīdēt Vides pārraudzības valsts birojā. Iesniegumu par apstrīdēšanu iesniegt Pārvaldē, Rūpniecības iela 23, Rīga, LV – 1045.

Direktore

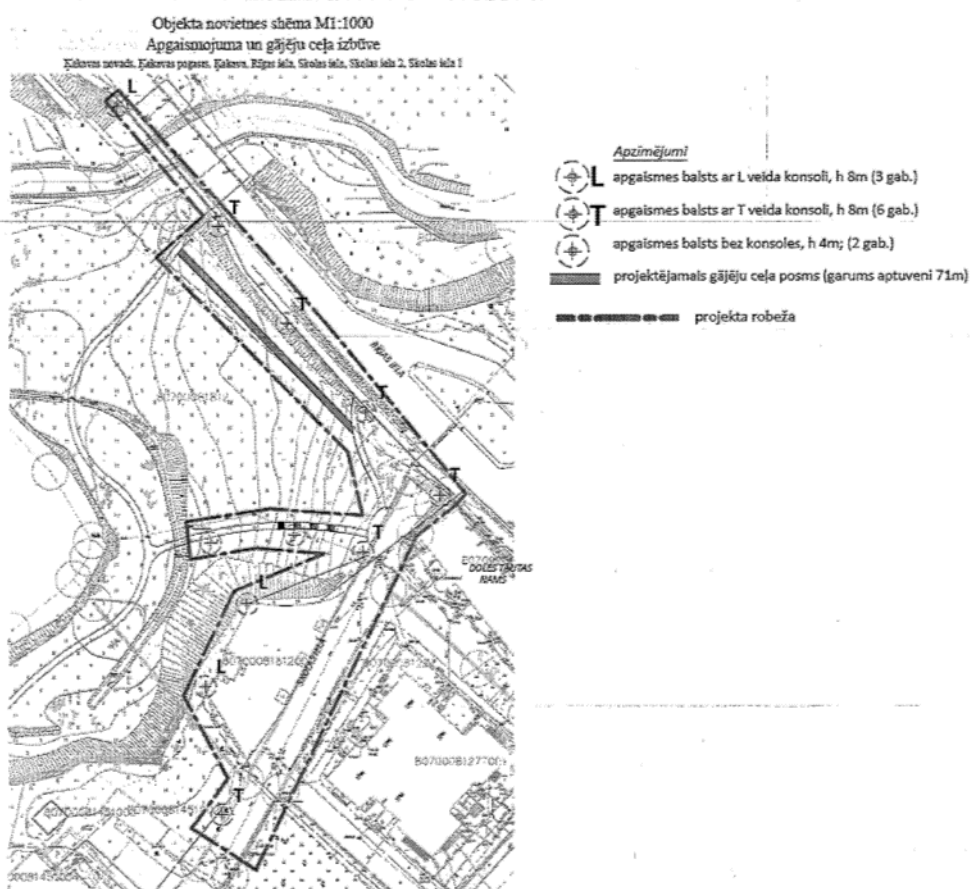
I.Hahele

Rīgā, 08.03.2017.

Ērģle 67084276

[madara.ergle@lielriga.vvd.gov.lv](mailto:madara.ergle@lielriga.vvd.gov.lv)

### Pielikums tehniskajiem noteikumiem Nr.RI17TN0128



Apgaismojuma un gājēju ceļa izbūve Rīgas ielā (kad. Nr. 8070 008 1673), Skolas ielā (kad. Nr.8070 008 1313), Skolas ielā 1 (kad. Nr.8070 008 1144), Skolas ielā 2 (kad. Nr.8070 008 1451), Ķekavā, Ķekavas pagastā, Ķekavas novadā.

3



Akciju sabiedrība "Sadales tīkls"  
Pienāgas Kapitālieguldījumu daļa  
Vienotais reģ. Nr. 40003857687  
Rīgas iela 14, Līči, Stopiņu novads, LV-2118, Latvija  
Tālr. (+371) 67726000, fakss (+371) 67727330 www.sadalestikls.lv, st@sadalestikls.lv

Stopiņu novada Līčos  
14.02.2017. Nr. 30KI20-03.02/333  
Uz 31.01.2017. Nr. -

SIA "JOE"  
Jurgim Liepiņam-Smelteram  
Atmodas ielā 19-349  
Jelgavā, LV-3007

Par tehniskajiem noteikumiem

Saskaņā ar Jūsu iesniegumu par tehnisko noteikumu izsniegšanu būvprojekta izstrādei objektam **"Apgaismojuma un gājēju ceļa izbūve Ķekavas novadā, Ķekavas pagastā, Ķekavā, Rīgas iela, Skolas iela, Skolas iela 2"**, informējam, lai nodrošinātu elektrisko tīklu drošu ekspluatāciju, kā arī piekļūšanu energoobjektiem, tehniskajā projektā jāuzrāda visas esošo elektrisko tīklu izvietojuma zonas, ievērojot "Aizsargjoslu likumā" noteiktās elektrisko tīklu ekspluatācijas aizsargjoslas (16.pants) un jāinformē zemes īpašniekus par īpašumu lietošanas tiesību ierobežojumiem tajās (35.un 45.pants), projektējot jā saglabā esošo elektroapgādes objektu izvietojumu.

**Elektrisko tīklu ekspluatācijas aizsargjoslas:**

Nr. p. k.	Elektrisko tīklu objekti	Platums (m) ārpus pilsētām un ciemiem, kā arī pilsētu lauku teritorijās	Platums (m) pilsētās un ciemos	Piezīmes
1.	GVL līdz 20kV	6.5*	2.5*	GVL – gaisvadu līnijas
2.	GVL ar spriegumu vairāk par 20kV, līdz 110kV	30.0 m attālumā no malējiem vadiem uz ārpusi no līnijas	7.0 m attālumā no malējiem vadiem uz ārpusi no līnijas	
3.	GVL ar spriegumu vairāk par 110kV	30.0 m attālumā no malējiem vadiem uz ārpusi no līnijas	12.0 m attālumā no malējiem vadiem uz ārpusi no līnijas	
4.	KL	1.0 m attālumā no kabeļu līnijas ass uz ārpusi	1.0 m attālumā no kabeļu līnijas ass uz ārpusi	KL – kabeļu līnijas
5.	Būves: TP, SP, FP	1.0	1.0	1 m attālumā no nožogojuma vai būves visvairāk izvirzīto daļu projekcijas

\* Platums noteikts, pamatojoties uz "Aizsargjoslu likuma" 16. pantu, ka attālums no līnijas ass abpus līnijai.

1. Projektējot pārējās komunikācijas jāievēro, saskaņā ar spēkā esošām normām, šādus horizontālus attālumus no elektropārvades līnijas:



Nr. p. k	Elektrisko tīklu objekti	Komunikācijas, būves, Dabas objekti	Attālums
1.	20kV gaisvadu līnija (no malējā vada)	Koku stumbri	= 6.5 m
2.	20kV balsta pazemes daļa	Ielas braucamā daļa	> 1.5 m
3.	20kV balsta pazemes daļa	0.4kV kabelis	> 2 m
4.	20kV gaisvadu līnijas malējais vads	Ēkas ārējā siena vai balkons	> 2 m
5.	0.4kV kabelīnija	Būves pazemes daļa	> 0.6 m
6.	0.4kV kabelīnija	Sakaru kabelis	> 0.5 m
7.	0.4kV kabelīnija	0.4kV kabeļu līnija	> 0.1 m
8.	0.4kV kabelīnija	Koku stumbri	> 2 m
9.	20kV balsta pazemes daļa	Sakaru kabelis (aizsargāts ar leņķa tēraudu)	> 2 m
10.	0.4kV kabelīnija	Zemā un vidējā spiediena gāzes vads	> 1 m
11.	0.4kV kabelīnija	Augstā spiediena gāzes vads	> 2 m
12.	0.4kV kabelīnija	Ūdensvads	> 1 m
13.	“P” – veida 20/0.42kV TA	IV un V ugunsizturības pakāpes ēkas	> 5 m
14.	0.4kV gaisvadu līnijas zemākais vads vai piekarkabelis maksimālā nokarē	Ielas, ceļa brauktuve	> 7 m
15.	0.4kV kailvadu līnijas zemākais vads maksimālā nokarē	zeme	= 6 m
16.	0.4kV pievads	ielas nebraucamā daļa (trotuārs, gājēju ceļņš)	> 3.5 m
17.	0.4kV gaisvadu līnijas vadi maksimālā novirzē	ēkas vai būves balkons logs	> 1.5 m
18.	0.4kV gaisvadu līnijas vadi maksimālā novirzē	ēkas vai būves cieša siena	> 1 m
19.	0.4kV piekarkabeļu līnija maksimālā novirzē	ēkas vai būves balkons logs	> 1 m
20.	0.4kV piekarkabeļu līnija maksimālā novirzē	ēkas vai būves cieša siena	> 0.5 m
21.	0.4kV gaisvadu vai piekarkabeļu līnijas balsts	ūdens, gāzes, tvaika, siltuma un kanalizācijas cauruļvadi	> 1 m
22.	0.4kV gaisvadu vai piekarkabeļu līnijas balsts	ugunsdzēsības hidranti, pazemes kanalizācijas lūkas un akas, ūdens krāni	> 2 m
23.	0.4kV gaisvadu vai piekarkabeļu līnijas balsts	degvielas uzpildes stacija	> 10 m
24.	0.4kV gaisvadu vai piekarkabeļu līnijas balsts	Kabeļi, izņemot sakaru, signalizācijas un radiotranslācijas kabeļus	> 1 m
25.	0.4kV gaisvadu vai piekarkabeļu līnijas balsts	Tas pats, ja kabeļi ievietoti izolējošā caurulē	> 0.5 m
26.	0.4kV kailvadu līnija vada maksimālā novirzē vai nokarē	koku lapu vainags, krūmi	> 1 m
27.	0.4kV piekarkabeļu līnijas maksimālā novirze vai nokarē	koku zari, stumbri	> 0.3 m
28.	0.4kV līnijas balsts	autoceļa zemes klātnes šķautne	> 1.5 m



29.	0.4kV kailvadu līnija malējais vads vai piekarkabelis maksimālā novirzē	autoceļa zemes klātnes šķautne	> 2.5 m
30.	0.4kV kailvadu līnijas	0.4kV kailvadu līnijas tuvākais vads	> 1 m
31.	0.4kV piekarkabeļu līnijas šķērsojums	0.4kV piekarkabeļu līnija	> 0.3 m
32.	0.4kV piekarkabeļu līnijas šķērsojums	0.4kV kailvadu līnijas zemākais vads	> 0.4 m
33.	0.4kV gaisvadu līnijas šķērsojums	0.4kV augšējās gaisvadu līnijas balsts	> 2 m
34.	0.4kV kailvadu līnijas vai piekarkabeļa šķērsojums	20kV līnijas vadi	> 2 m
35.	0.4kV gaisvadu līnijas tuvinājums vai paralēla izbūve, malējā vada maksimālā novirzē	20kV līnijas malējais vads maksimālā novirzē	> 2 m
36.	20kV gaisvadu līnijas zemākais vads maksimālā nokarē	zeme	> 7 m
37.	20kV gaisvadu līnijas zemākais vads maksimālā nokarē	autoceļa brauktuves augstākais punkts	> 8 m
38.	0.4kV kabeļu līnijas šķērsojums	zem ceļa braucamās daļas, laukumiem	> 1 m
39.	20kV kabeļu līnijas šķērsojums	zem ceļa braucamās daļas, laukumiem	> 1 m

\* Krustojumos ar ceļiem vai citām inženierkomunikācijām kabelus aizsargāt no mehāniskiem bojājumiem.

Zem ēku un automašīnu stāvvietu pamatiem kabeļa ieguldīšana nav atļauta.

Gaisvadu līniju ierīkošana virs ēkām nav pieļaujama.


Tehnisko noteikumu derīguma termiņš: 15.02.2018.

1. Šie tehniskie noteikumi nav paredzēti elektropārvades līniju pārvietošanai. Ja kādu no AS "Sadales tīkls" īpašumā esošām elektropārvades līnijām nepieciešams pārvietot, Jums jāiesniedz iesniegums par tehnisko noteikumu izsniegšanu par elektropārvades līniju pārvietošanu.

2. Ja izstrādājot projektu nevar izpildīt šo tehnisko noteikumu un Aizsargjoslu likuma prasības, nepieciešams pieprasīt tehniskos noteikumus elektroietaišu pārbūvei.

3. Objekta **"Apgaismojuma un gājēju ceļa izbūve Ķekavas novadā, Ķekavas pagastā, Ķekavā, Rīgas iela, Skolas iela, Skolas iela 2"** tehnisko projektu jāsaskaņo AS "Sadales tīkls" Pierīgas Eksploataācijas daļā, Gaismas ielā 3, Ķekavā, Ķekavas pagastā, Ķekavas novadā.

Pierīgas Kapitālieguldījumu daļas vadītājs



Salvīns Krīgers

Andris Lapčenko 67727497

SIA Lattelecom  
Vienotais reģ. nr. 40003052786  
PVN reģ. nr. LV40003052786

Dzirnavu iela 105, Rīga LV1011  
Tālr.: +371 67055000  
Fakss: +371 67055481

lattelecom@lattelecom.lv  
www.lattelecom.lv

lattelecom

**TEHNISKIE NOTEIKUMI Nr. LTN-636**

Rīga

**Datums:** 14.02.2017. **Pamatojums:** Pieteikums Nr. LTN-636

**Pieprasītājs:** SIA „Joe” **Kontakttālrunis:** 26613680  
Atmodas iela 19-349, Jelgava, LV-3007  
8070 008 1812  
**Zemes kadastra Nr.**  
**Objekta adrese:** Rīgas iela, Skolas iela, Skolas iela 2, Ķekava, Ķekavas novads

**Kādām nolūkam izsniegti tehniskie noteikumi:**

Apgaismojuma un gājēju ceļa izbūves Ķekavas novadā, Ķekavas pagastā, Ķekavā, Rīgas iela, Skolas iela, Skolas iela 2, izbūves projektam.

**TEHNISKO NOTEIKUMU APRAKSTS**

**Paskaidrojums:** Uzraudzītājam projekta izstrādes teritorijā atrodas SIA Lattelecom komunikācijas, sakaru kabeļu kanalizācija Rīgas un Skolas ielās, ar atbilstošiem kabeļu kanalizācijas ievadiem ēkās un teritorijās, sakaru sadales skapis, grūti guldīti sakaru kabeļi. Kabeļu kanalizācijā atrodas vara un optiskie sakaru kabeļi.

**Veicamo darbu apraksts un TN izpildes nosacījumi:**

1.	Saglabāt esošās SIA Lattelecom komunikācijas nodrošinot to nepārtrauktu darbību un aizsardzību.
2.	Apgaismojuma un gājēju ceļa izbūves projektu izstrādāt atbilstoši LR Aizsargjoslu likumam un LR Elektronisko sakaru likuma prasībām, ievērojot Latvijas Republikas Ministru kabineta Noteikumus Nr. 574 par Latvijas būvnormatīvu LBN 008-14 „Inženiertīklu izvietoums”
3.	Projektu izstrādāt uz aktuāla topogrāfiskā materiāla.
4.	Projektējamo gājēju ceļa posmā garenvirzienā, ieguldīt rezerves 100 mm PVC caurulēs, trases izvietošanu un garumu precizēt projektēšanas gaitā.
5.	Inženierkomunikāciju trases un apgaismes ķermeņu balstu uzstādīšanu projektēt ārpus sakaru komunikāciju aizsardzības joslas
6.	Kabeļu šķērsojumu vietās tos aizsargāt ar caurulēm.

**Piezīmes:** Saskaņā ar Elektronisko sakaru likuma 18.punkta 4. daļu elektronisko sakaru tīklu pēc nekustamā īpašuma īpašnieka vai valdītāja prasības pārvieto par attiecīgā nekustamā īpašuma īpašnieka vai valdītāja līdzekļiem.

**Augstāk minēto darbu izpildei nepieciešama projekta izstrāde. Projektēšanas un izbūves darbi veicami saskaņā ar SIA „Lattelecom” tehniskajiem standartiem. Projekta izstrādes gadījumā to saskaņot ar:**

1. SIA Lattelecom PPUO RN Kleistu ielā 5, Rīgā.
2. Ēku un zemes gabalu īpašniekiem, pilnvarotām personām

Tehniskos noteikumus sagatavoja  
Signature valid SIA Lattelecom  
amatsrunis:

Irina Solovjova

Tīkla uzraudzības inženiere, 67051456

Digitally signed by IRINA SOLOVJOVA  
Date: 2017.02.15 11:12:20 EET  
Location: Rīga  
Reason: Lattelecom



Valsts akciju sabiedrība **LATVIJAS VALSTS CEĻI**  
**Ceļu pārvaldīšanas un uzturēšanas pārvalde**  
Reģistrācijas Nr. 40003344207  
Gogoļa ielā 3, Rīgā, LV-1050 Tālrunis: 67028169 Fakss: 67028171 www.lvceli.lv

1319

Rīgā 02.03.2017

Nr. 4.8 / 2416

**SIA "JOE"**  
Atmodas iela 19-349, Jelgava  
LV-3007

**Kopija: VAS „Latvijas Valsts ceļi”**  
Rīgas nodaļai

**Tehniskie noteikumi**  
apgaismojuma un gājēju ceļa izbūvei

**Tehniskie noteikumi izsniegti:** SIA "JOE" (reģ. Nr. 43603067147), adrese: Atmodas iela 19, Jelgava, LV-3007.

**Objekta adrese:** Ķekavas novada pašvaldības Skolas iela, Skolas iela 2 valsts galvenā autoceļu A7 Rīga–Bauska–Lietuvas robeža (Grenctāle) aizsargjoslā, Ķekavas pagasts, Ķekavas novads

**Tehniskās prasības un sevišķie noteikumi:**


1. Apgaismojuma un gājēju ceļa būvprojektu izstrādāt saskaņā ar Ķekavas novada teritorijas plānojumu, būvniecību regulējošajiem normatīvajiem aktiem, kā arī spēkā esošajām būvniecības normām un noteikumiem.
2. Gājēju ceļa novietojumu paredzēt ārpus autoceļa A7 ceļa zemes nodalījuma joslas (kadastra apzīmējums 80700081673) ne tuvāk par 20 (m) no autoceļa A7 ass līnijas.
3. Gājēju ceļa parametrus projektēt atbilstoši Latvijas nacionālā standarta LVS 190-9 "Velosatiksmē" prasībām.
4. Būvprojektā uzrādīt virszemes ūdens atvades principiālos risinājumus.
5. Inženiertīklu novietojumu paredzēt atbilstoši Ministru kabineta 2014. gada 30. septembra noteikumu Nr.574 „Noteikumi par Latvijas būvnormatīvu LBN 008-14 „Inženiertīklu izvietojums”” prasībām.
6. Apgaismojuma risinājumus paredzēt atbilstoši dokumenta „Ieteikumi apgaismojuma projektēšanai 1.daļa:Ceļu apgaismojums” prasībām.
7. Par apgaismojuma izbūvi autoceļa A7 ceļa zemes nodalījuma joslā Ķekavas novada pašvaldībai pirms būvniecības uzsākšanas jānoslēdz ar VAS „Latvijas Valsts ceļi” līgums par autoceļa A7 ceļa zemes nodalījuma joslas daļas bezatlīdzības izmantošanu apgaismojuma izbūvei un uzturēšanai.
8. Izstrādāto projektu saskaņot VAS „Latvijas Valsts ceļi” Ceļu pārvaldīšanas un uzturēšanas pārvaldes Pārvaldīšanas daļā (adrese: Torņa iela 7/9, 206.kab, Rīga, LV-1050, tālr.: 67036431).
9. Pirms būvdarbu uzsākšanas autoceļa A7 ceļa zemes nodalījuma joslā saņemt atļauju no VAS "Latvijas Valsts ceļi" Rīgas nodaļas (adrese: Mazā Rencēnu iela 3, Rīga, LV-1073,e-pasts: riga@lvceli.lv, tālr.: 67249066). Nodot objektu ekspluatācijā, saņemt nodaļas rakstisku atzinumu, kā arī iesniegt nodaļai uz datu nesēja LKS-92 koordinātu sistēmā būvprojekta izpildrasējumu (.dgn vai dwg. formātā).
10. Tehniskie noteikumi derīgi līdz 2019. gada 31. martam.

**Tehniskie noteikumi izsniegti pamatojoties uz:**

1. SIA "JOE" 2017. gada 31. janvāra iesniegumu.
2. Likuma „Par autoceļiem” 7. panta (1) un (3) daļu.
3. „Aizsargjoslu likums” 13. panta (1), (2) daļu un 42. panta (1) daļu un 35. panta 2) daļu.
4. Ministru kabineta 2014. gada 30. septembra noteikumiem Nr.574 „Noteikumi par Latvijas būvnormatīvu LBN 008-14 „Inženiertīklu izvietojums””.

Ceļu pārvaldīšanas un uzturēšanas  
pārvaldes vecākais eksperts

Bajārs 67036431  
Alberts.Bajars@lvceli.lv

  
V.Malahovs





Valsts kultūras pieminekļu aizsardzības inspekcija

Mazā Pils iela 19, Rīga, LV - 1050, tālr. 67229272, e-pasts vkpai@mantojums.lv, www.mantojums.lv

Rīgā

2017. Nr.06-01/455  
Uz 06.02.2017. iesniegumu  
Reģ. VKPAI 06.02.2017. Nr.874

SIA „JOE”  
Atmodas iela 19-349  
Jelgava, LV- 3007

*Atzinums par apgaismojuma un gājēju ceļa izbūvi Ķekavas novadā, Ķekavas pagastā,  
Ķekavā, Rīgas ielā, Skolas ielā, Skolas ielā 2*

Valsts kultūras pieminekļu aizsardzības inspekcijā (turpmāk-Inspekcija) ir izskatīts iesniegums ar lūgumu sniegt tehniskos noteikumus objekta „Apgaismojuma un gājēju ceļa izbūve Ķekavas novadā, Ķekavas pagastā, Ķekavā, Rīgas ielā, Skolas ielā, Skolas ielā 2” būvniecībai.

Inspekcija informē – paredzētie darbi skar valsts aizsargājamu kultūras pieminekļu *Doles (Ķekavas) luterāņu baznīca* (valsts aizsardzības Nr. 6699), *Doles Tautas nams (Doles krogs)* (valsts aizsardzības Nr. 8560) aizsardzības zonu.

Izvērtējot ierosināto, Inspekcija, vadoties no Ministru kabineta 2003.gada 26.augusta noteikumu Nr. 474 „Noteikumi par kultūras pieminekļu uzskaiti, aizsardzību, izmantošanu, restaurāciju un vidi degradējoša objekta statusa piešķiršanu” (turpmāk – Noteikumi Nr. 474) 35., 36. un 44.punkta nosacījumiem, nekonstatēja valsts aizsargājamo kultūras pieminekļu apdraudējuma, kā arī to pārveidojumu iespēju.

Nemot vērā konstatēto un pamatojoties uz Noteikumu Nr. 474 44.punkta nosacījumiem, Inspekcijai nav iebildumu pret apgaismojuma un gājēju ceļa izbūvi atbilstoši iesniegtajai izbūves shēmai, atļauja būvdarbu veikšanai nav nepieciešama, būvprojekts Inspekcijā nav jāsaskaņo.

Saskaņā ar likuma „Par kultūras pieminekļu aizsardzību” 17. un 22. pantu, jebkādu saimnieciska rakstura darbu laikā atsedzoties jaunām kultūrvēsturiskām vērtībām, darbi šajā vietā jāpārtrauc un par atradumiem nekavējoties jāziņo Inspekcijai.

Inspekcijas vadītāja vietniece

K. Kukaine

A.Igals  
67223328

**SABIEDRĪBA AR IEROBEŽOTU ATBILDĪBU**

**Ķekavas nami**

Rāmavas iela 17, Ķekavas novads, Ķekavas pagasts LV-2111, PVN reģ. Nr.40003359306  
Tālrunis 67937448, fax 67937362

**Tehniskie noteikumi.**

24.03.2017. Nr.02-13/311 SIA "JOE"  
Atmodas iela 19-349, Jelgava, LV-3007

**Apgaismojuma un gājēju ceļa izbūve Ķekavas novada Ķekavas  
pagastā, Ķekavā, Rīgas iela, Skolas iela, Skolas iela 2"**

1. Projektēšanas un celtniecības – montāžas organizācijām jābūt reģistrētām Būvkomersanta reģistrā.

2. Uzklājot asfalta vai cita veida segumu (bruģis) pazemes ūdensvada noslēgierīču kapēm, kanalizācijas un ūdensvada aku vākiem jābūt vienā līmenī ar segumu. Ja tiek uzklāts jauns asfalts vai bruģis pazemes kapes un aku vāki jānomaina pret "peldošām". Kapju un vāku nomaiņu veic pasūtītājs par objekta izbūvei paredzētiem līdzekļiem. Kapju un vāku atbilstība, kā arī aku tehniskais stāvoklis jāuzrāda SIA "Ķekavas nami" pārstāvim.

3. Visiem būvdarbiem jābūt izpildītiem, neietekmējot iebūvēto ūdensvada un kanalizācijas tīklu ekspluatācijas režīmu. Gadījumā kad nav iespējama būvniecība bez ekspluatācijas režīma ietekmēšanas, būvdarbu veikšanas grafiku saskaņot ar SIA "Ķekavas nami".

4. Būvprojektu saskaņot normatīvos aktos noteiktā kārtībā, tajā skaitā ar pasūtītāju un visiem nekustāmo īpašumu īpašniekiem, kuru intereses tiek skartas.


5. Veicot būvniecības darbus komunikāciju aizsargzonā, veikt drošības pasākumus, lai tās mehāniski nebojātu.

6. Tehnisko noteikumu derīguma termiņš – 1 gads.

SIA "Ķekavas nami" valdes loceklis

Ē. Linters

Sagatavoja: J. Freibergs  
29255787





Valsts sabiedrība ar ierobežotu atbildību  
**„ZEMKOPĪBAS MINISTRIJAS NEKUSTAMIE ĪPAŠUMI”**  
Zemgales reģiona meliorācijas nodaļa

Uzvaras iela 1, Bauska, Bauskas novads, LV-3901  
tālr. 63923822, e-pasts zemgale@zmni.lv

---

## BAUSKĀ

09.02.2017. Nr.Z/1- 14/352-e  
uz 31.01.2017. iesniegumu

**SIA „JOE”**  
Atmodas iela 19,  
Jelgava, LV-3007  
ilze@siajoe.lv

### Par tehnisko noteikumu izsniegšanu

Valsts SIA „Zemkopības ministrijas nekustamie īpašumi” Zemgales reģiona meliorācijas nodaļa ir saņēmusi un izskatījusi Jūsu iesniegumu par tehnisko noteikumu saņemšanu būvprojekta „Apgaismojums un gājēju ceļa izbūve Ķekavas novadā, Ķekavas pagastā, Ķekavā, Rīgas iela, Skolas iela, Skolas iela 2” izstrādei.

Izvērtējot iesniegtos dokumentus un Meliorācijas kadastra informāciju secinām, ka paredzētajā darbības vietā nav meliorācijas kadastrā reģistrētu meliorācijas sistēmu. Pamatojoties uz Meliorācijas likuma 4.pantu, VSIA „Zemkopības ministrijas nekustamie īpašumi” tehniskie noteikumi būvprojekta „Apgaismojums un gājēju ceļa izbūve Ķekavas novadā, Ķekavas pagastā, Ķekavā, Rīgas iela, Skolas iela, Skolas iela 2” izstrādei nav nepieciešami.

Vadītāja

Ilze Bergmane

ŠIS DOKUMENTS IR ELEKTRONISKI PARAKSTĪTS AR DROŠU ELEKTRONISKO PARAKSTU  
UN SATUR LAIKA ZĪMOGU

Ivars Lagzdīns, t. 26323268  
[Ivars.Lagzdins@zmni.lv](mailto:Ivars.Lagzdins@zmni.lv)

## Skaidrojošs apraksts

### Ievads

Būvniecības ieceres dokumentācija – "Apgaismojuma un gājēju ceļa izbūve Ķekavas novadā, Ķekavas pagastā, Ķekavā, Rīgas iela, Skolas iela, Skolas iela 2", izstrādāta pēc Ķekavas novada pašvaldības pasūtījuma.

Kā izejas materiāli būvniecības ieceres dokumentācijas izstrādei izmantoti:

- LR MK not. Nr. 500 "Vispārīgie būvnoteikumi"
- LR MK not. Nr. 1620 "Noteikumi par būvju klasifikāciju"
- Projektēšanas darba uzdevums Nr.28 no 26.10.2016.
- Tehniskie noteikumi

Projektējamais objekts atrodas zemes gabalā ar kadastra apzīmējumu 80700081812, 80700081313, 80700081144, 80700081451, kura īpašnieks atbilstoši Zemesgrāmatas datiem ir Ķekavas novada pašvaldība.

Saskaņā ar MK noteikumiem Nr.1620 "Noteikumi par būvju klasifikāciju", projektētais apgaismojuma un gājēju ceļš atbilst klasifikācijas kodam- 2112- Ielas un ceļi (Ielas un ceļi pilsētās un apdzīvotās vietās, tai skaitā šķērsielas, lauku, meža, komersantu, māju ceļi, blakusceļi, pievedceļi, velosipēdistu un gājēju ceļi, kā arī laukumi ar cieto vai mīksto segumu).

### Projekta risinājums

Būvniecības ieceres dokumentācijā paredzēts izbūvēt gājēju celiņu cilvēkiem ar īpašām vajadzībām, un apgaismojumu pa esošiem celiņiem. Ietve veidota tā, lai pa to spētu pārvietoties invalīdi ar ratiņkrēsliem.

Darbi jāsāk ar trases izspaušanu. Pandusa (ietves) platums – 1,8m, garenkritums no 2,0%-8%, garums 74 metri.

Abās pandusa pusēs paredzēts uzstādīt nerūsējošā tērauda margas ar divlīmeņu roku balstiem, viens 0,7m augstumā un otrs 0,9m augstumā. Pandusa viena slīpā posma garums ir 6,0 metri, pēc šiem 6,0 metriem paredzēts manevrēšanas laukums, kura garums ir vismaz 1,5 metri. Panduss veidots ievērojot LVS 190-10:2007/A1:2010 parametru prasības un ieteikumus. (Ietves 8% kritums veikts atbilstoši Ķekavas novada pašvaldības sniegtajām prasībām.)

Nerūsējošā tērauda margu balstu solis, vietās, kur vien tas ir iespējams, jāparedz 1,0m, balstus nepieciešams iebetonēt 30cm platumā un 75cm dziļumā (30x75), betona stiprības klase C12/15. Margai jābūt par 30cm garākai par pašu pandusu visos to galos. Jaunizbūvējamā marga jāsavieno ar jau esošo margu (skatīt lapā TS-04-1).

Margas kas projektētas tilta kāpnēm, tiek skrūvētas ar enkurskrūvēm pie esošā betona (skatīt lapā TS-04-2).

Plānoto ievalku kopējais izbūves garums ir 30m un aptuvenais izrokamās grunts apjoms – 12m<sup>3</sup>.

Ievalkas gultni paredzēts nostiprināt ar rupjiem oļiem uz nesaistītu mineralmateriālu maisījumu 0/45, 10cm pamata.

Ceļa ievalkas projektētas ar dibena platumu  $b=0,4m$  un nogāžu slīpuma rādītāju  $m=1,5$ .

Projektā ELT sadaļā tiek risināta ceļa un apkārtējās teritorijas apgaismojuma tīklu izbūve.

1. Pēc Pasūtītāja sniegtā projektēšanas uzdevuma ceļu apgaismojumam izmantot 6,5 m stabus ar T un L - veida konsolēm, apgaismojuma armatūras ar nātrija spuldzēm.
2. Gājēju ceļu apgaismošanai izmantot 4,5 m garus parka tipa balstus ar Vizulo Stork LED 35W gaismekļiem.
3. Izbūvēt klemmjū sadalni, Pasūtītāja norādītā koka apgaismojuma pieslēgšanai, sadalnes vietu precizēt būvniecības gaitā atbilstoši Pasūtītāja izvēlētajā koka apgaismojuma risinājumam.
4. Kabeļus ieguldīt 0,7m dziļumā, zem braucamās daļas 1m dziļumā, ieverot aizsargcaurulēs.
5. Kabeļiem krustojoties ar citām komunikācijām, tos ievērt aizsargcaurulē.
6. Projektējamo apgaismojumu pieslēgt Pasūtītāja esošajā apgaismojuma vadības sadalnē (AVS).
7. Kabeļus posmā starp balstiem 5-6 un 6-7 guldīt 1m dziļumā.

Būvniecības ieceres dokumentācijas risinājumus skatīt projekta rasējumu lapās.

Sastādīja

I. Jaroha