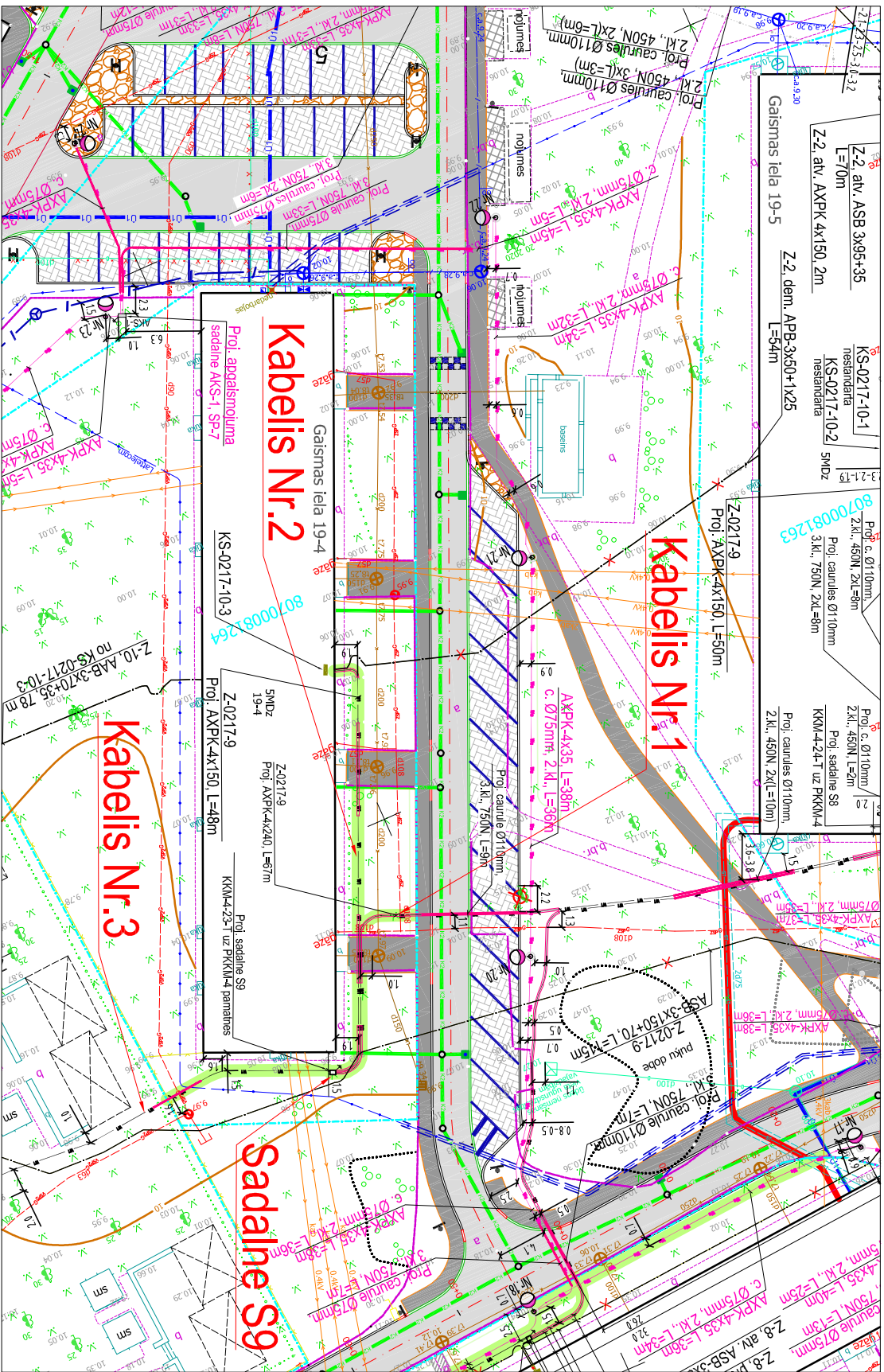


Topogrāfiskais plāns M 1:500 ar projektējamo situāciju Gaismas iela 19 k-4



PIENĒMĒTIE APZĪMĒJUMI:

SI Proj. kabeļu komutācijas sadalne

Esošā el. sadalne

Esošs VS kabelis grūntī

Esošs ZS kabelis grūntī

Demontējamais ZS kabelis

Projektētais 0.4kV kabelis grūntī

t.p., bet proj. plastm. aizsargcaurulē



Ielas apgaismojuma stabs ar "L" veida konsoli (H=8m) un NIKKON 100W gaismekli


Proj. ielas apgaismojuma kabelis grūntī

Braktuves karstā asfalta segums

Ietvju betona bruģa segums

Stāvvietu betona bruģa segums

Siltumtrase

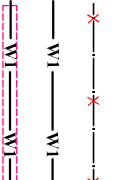


Skartā teritorija kopīpašumā

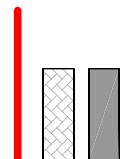
Uzņēmētā zemes īpašuma robeža

Īpašuma kadastra numurs

Sarkanā līnija



W1 W1 W1
Proj. bet proj. plastm. aizsargcaurulē



W4 W4
Siltumtrase

74940060369

Sarkanā līnija