



ĶEKAVAS NOVADA DOME

Gaismas iela 19 k-9-1, Ķekava, Ķekavas pagasts, Ķekavas novads, LV-2123
tālrunis 67935803, fakss 67935819, e-pasts: novads@kekava.lv

SĒDES PROTOKOLA PIELIKUMS Nr. 6.

2015.gada 29.janvāris

protokols Nr. 2.

LĒMUMS

2.§ 1.

Par detālplānojuma izstrādes uzsākšanu nekustamajiem īpašumiem „Vecsvilpi” un „Sakšas, Ķekavas pagastā, Ķekavas novadā

Izskatot nekustamo īpašumu „Vecsvilpi”, kadastra numurs 8070 011 0054, un „Sakšas”, kadastra numurs 8070 011 0050, Ķekavas pagastā, Ķekavas novadā, īpašnieka SIA „Big Truck” (reģ.nr.40103312903, adrese: Mūkusalas iela 29-203, Rīga, LV-1004) 2015.gada 9.janvāra iesniegumu (Ķekavas novada pašvaldībā reģistrēts 2015.gada 9.janvārī ar kārtas Nr. 1-6/15/113) ar lūgumu atļaut uzsākt detālplānojuma izstrādi nekustamajiem īpašumiem „Vecsvilpi”, kadastra numurs 8070 011 0054, un „Sakšas”, kadastra numurs 8070 011 0050, Ķekavas pagastā, Ķekavas novadā, noliktavu, vieglās ražošanas un loģistikas centra būvniecībai (turpmāk tekstā – Iesniegums), **konstatēts:**

1. Nekustamais īpašums „Vecsvilpi”, kadastra numurs 8070 011 0054, Ķekavas pagastā, Ķekavas novadā (turpmāk tekstā - nekustamais īpašums „Vecsvilpi”) 8.5700 ha platībā saskaņā ar Ķekavas pagasta zemesgrāmatas nodalījumu Nr.1000 0017 3667 pieder SIA „Big Truck” un „Muižas parks” (zemesgrāmatu tiesneša lēmuma datums 2008.gada 1.aprīlis).
2. Saskaņā ar nekustamā īpašuma „Vecsvilpi” zemesgrāmatas II. daļas 2. iedaļu uz īpašumu nostiprināta hipotēka. Iesniegumam pievienota hipotēkas devēja piekrišana -A/S „Swedbank” vēstule nr.316CF00-0147A,Rīgā, 21.01.2015.
3. Nekustamais īpašums „Sakšas”, kadastra numurs 8070 011 0050, Ķekavas pagastā, Ķekavas novadā (turpmāk tekstā - nekustamais īpašums „Sakšas”) 17.0500 ha platībā saskaņā ar Ķekavas pagasta zemesgrāmatas nodalījumu Nr.1000 0015 6499 pieder SIA „Big Truck” un „Muižas parks”(zemesgrāmatu tiesneša lēmuma datums 2008.gada 1.aprīlis).
4. Saskaņā ar nekustamā īpašuma „Sakšas” zemesgrāmatas II. daļas 2. iedaļu uz īpašumu nostiprināta hipotēka. Iesniegumam pievienota hipotēkas devēja piekrišana - A/S „Swedbank” vēstule nr.316CF00-0147A,Rīgā, 21.01.2015.
5. SIA „Muižas parks” sniegusi piekrišanu detālplānojuma izstrādei – 2015.gada 20.janvāra vēstule Nr. 1/2015
6. Saskaņā ar Ķekavas novada Ķekavas pagasta teritorijas plānojumu 2009.-2021.gadam, nekustamie īpašumi atrodas teritorijā, kurai plānotā (atļautā) izmantošana noteikta Jauktas ražošanas un darījumu apbūves teritorijas JRD, Satiksmes infrastruktūras objektu teritorijas (TL), Turpmākās izpētes teritorijas I.
7. Nekustamie īpašumi „Vecsvilpi” un „Sakšas” atrodas Ķekavas pagasta teritorijā, robežojas ar valsts autoceļu.

8. Detālplānojuma izstrādāšanu konkrētajā gadījumā pieprasa Ministru kabineta 2012.gada 16.oktobra noteikumu Nr.711 „Noteikumi par pašvaldību teritorijas attīstības plānošanas dokumentiem” 35. punkts.
9. Saskaņā ar Ministru kabineta 2008.gada 7.jūlija noteikumu Nr.505 „Noteikumi par pašvaldību, komersantu un māju ceļu pievienošanu valsts autoceļiem” 2.punktu, kurā noteikts, ka šo noteikumu 1.punktā minēto ceļu pievienojumi valsts autoceļiem tiek veidoti atbilstoši detālplānojumiem.

Pamatojoties uz

- Teritorijas attīstības plānošanas likuma 28.panta trešo daļu,
- Ministru kabineta 2012.gada 16.oktobra noteikumu Nr.711 „Noteikumi par pašvaldību teritorijas attīstības plānošanas dokumentiem” 35.punktu,
- Ministru kabineta 2008.gada 7.jūlija noteikumu Nr.505 „Noteikumi par pašvaldību, komersantu un māju ceļu pievienošanu valsts autoceļiem” 2.punktu.
- kā arī Ķekavas novada domes Attīstības komitejas 2015. gada 21.janvāra atzinumu,

Atklāti balsojot

ar 15 balsīm „Par” (Adats, Arnte, Ceļmalnieks, Damlics, Danileviča, Geks, Jurķis, Keisters, Krūmiņš, Leišavnieks, Malinauskas, Ozoliņa, Pihtovs, Variks, Vītols), „Pret” – nav, „Atturas” – 1 (Volkovičs),

Ķekavas novada dome NOLEMJ:

1. Atļaut uzsākt detālplānojuma izstrādi nekustamajos īpašumos „Vecsvilpji”, kadastra numurs 8070 011 0054, un „Sakšas”, kadastra numurs 8070 011 0050, Ķekavas pagastā, Ķekavas novadā, 25.62 ha kopplatībā un izdot darba uzdevumu D-2015-1 (1.pielikums).
2. Apstiprināt darba uzdevumu Nr. D-2015-1 un noteikt detālplānojuma robežas atbilstoši nekustamo īpašumu „Vecsvilpji”, kadastra numurs 8070 011 0054, un „Sakšas”, kadastra numurs 8070 011 0050, Ķekavas pagastā, Ķekavas novadā, robežām.
3. Apstiprināt par detālplānojuma izstrādes vadītāju Ķekavas novada pašvaldības Telpiskās plānošanas daļas teritorijas plānotāju Andri Lāci.
4. Slēgt līgumu par detālplānojuma izstrādāšanu ar nekustamo īpašumu „Vecsvilpji”, kadastra numurs 8070 011 0054, un „Sakšas”, kadastra numurs 8070 011 0050, Ķekavas pagastā, Ķekavas novadā, īpašniekiem SIA „Big Truck” un SIA „Muižas parks” (2.pielikums).
5. Uzdot Administratīvajai daļai nosūtīt vai izsniegt šo lēmumu nekustamo īpašumu „Vecsvilpji”, kadastra numurs 8070 011 0054, un „Sakšas”, kadastra numurs 8070 011 0050, Ķekavas pagastā, Ķekavas novadā, īpašniekiem SIA „Big Truck” (reģ.nr.40103312903, adrese: Mūkusalas iela 29-203, Rīga, LV-1004) un SIA „Muižas parks” (adrese: Citadeles iela 12, Rīga, LV-1010).

Sēdes vadītājs:



V.Variks



APSTIPRINU:

Ķekavas novada Domes priekšsēdētājs:
05.02.2015., Ķekavas pag., Ķekavas nov.

Pielikums
Ķekavas novada domes
2015.gada 29.janvāra sēdes
lēmumam Nr. 2.§ 1. (protokols Nr. 2.)

V.Variks

DARBA UZDEVUMS NR. D-2015-1

detālplānojuma izstrādei

**nekustamajos īpašumos „Vecsvilpi”, kadastra numurs 8070 011 0054, un „Sakšas”,
kadastra numurs 8070 011 0050, Ķekavas pagastā, Ķekavas novadā.**

1. Detālplānojumu izstrādā, pamatojoties uz:

- 1.1. Teritorijas attīstības plānošanas likumu;
- 1.2. Aizsargjoslu likumu;
- 1.3. Dokumentu juridiskā spēka likumu;
- 1.4. Ministru kabineta 2012. gada 16. oktobra noteikumiem Nr. 711 „Noteikumi par pašvaldību teritorijas attīstības plānošanas dokumentiem“;
- 1.5. Ministru kabineta 2010. gada 28. septembra noteikumiem Nr. 916 „Dokumentu izstrādāšanas un noformēšanas kārtība”;
- 1.6. citiem spēkā esošajiem normatīvajiem aktiem;

2. Detālplānojuma izstrādes mērķis – noliktavu, vieglās ražošanas un loģistikas centra būvniecība nekustamajos īpašumos „Vecsvilpi”, kadastra numurs 8070 011 0054, un „Sakšas”, kadastra numurs 8070 011 0050, Ķekavas pagastā, Ķekavas novadā, 25.62 ha kopplatībā:

- 2.1. saskaņā ar Ķekavas novada Ķekavas pagasta teritorijas plānojumu 2009.-2021.gadam nekustamie īpašumi atrodas teritorijā, kurai plānotā (atļautā) izmantošana noteikta Jauktas ražošanas un darījumu apbūves teritorijas JRD, Satiksmes infrastruktūras objektu teritorijas (TL), Turpmākās izpētes teritorijas I.
- 2.2. veidojot vienotu un caurbraucamu ceļu tīklu, vienotus inženiertehnisko komunikāciju tīklus gan detālplānojuma teritorijā, gan ar tai pieguļošajām teritorijām (t. sk. arī ar pašvaldības/valsts ceļiem).

3. Detālplānojuma izstrādes robežas atbilst nekustamo īpašumu „Vecsvilpi”, kadastra numurs 8070 011 0054, un „Sakšas”, kadastra numurs 8070 011 0050, Ķekavas pagastā, Ķekavas novadā, 25.62 ha kopplatībā, robežām.

4. Nepieciešamie dati un dokumenti detālplānojuma izstrādes uzsākšanai un plānošanas procesa nodrošināšanai:

- 4.1. Ķekavas novada domes lēmumi par:
 - 4.1.1. detālplānojuma izstrādes uzsākšanu, detālplānojuma izstrādes vadītāja apstiprināšanu, detālplānojuma darba uzdevuma apstiprināšanu;
 - 4.1.2. detālplānojuma projekta publiskās apspriešanas uzsākšanu;
 - 4.1.3. detālplānojuma projekta apstiprināšanu;
- 4.2. darba uzdevums detālplānojuma izstrādei;

- 4.3. institūciju (skat. 7.punktu) izsniegtie nosacījumi (tehniskie noteikumi) detālplānojumā ietvertajai teritorijai;
- 4.4. institūciju (skat. 7.punktu) atzinumi/skaņojumi detālplānojuma projekta atbilstībai to izsniegtajiem tehniskajiem noteikumiem;
- 4.5. LAS-2000,5 koordinātu sistēmā izgatavots aktualizēts (ne vecāka par 2 gadiem) augstas detalizācijas topogrāfiskās informācijas plāna pamatne M 1:500 ar iekļautu nekustamā īpašuma valsts kadastra reģistra informāciju.

5. Prasības detālplānojuma izstrādei (detālplānojuma sastāvs):

- 5.1. paskaidrojuma raksts, kurā ietilpst teritorijas pašreizējās izmantošanas apraksts un attīstības nosacījumi, detālplānojuma mērķi un uzdevumi, detālplānojuma risinājumu apraksts un pamatojums;
- 5.2. grafiskā daļa:
 - 5.2.1.teritorijas pašreizējās izmantošanas plāns;
 - 5.2.2.LAS-2000,5 koordinātu sistēmā izgatavota aktualizēta digitāla augstas detalizācijas topogrāfiskās informācijas plāna pamatne M 1:500 ar iekļautu nekustamā īpašuma valsts kadastra reģistra informāciju.
 - 5.2.3.teritorijas plānotās (atļautās) izmantošanas plāns M 1: 500 (galvenais plāns) uz digitālas augstas detalizācijas topogrāfiskās informācijas plāna pamatnes nosakot:
 - 5.2.3.1. esošās un plānotās zemes vienību robežas;
 - 5.2.3.2. esošās un plānotās apbūves izvietojumu;
 - 5.2.3.3. esošās un plānotās satiksmes infrastruktūras izvietojumu un plānoto transporta un gājēju plūsmu;
 - 5.2.3.4. esošās un plānotās aizsargjoslas;
 - 5.2.3.5. apgrūtinājumu eksplikāciju, precizējot minētos rādītājus un to aizņemtās platības katrai zemes vienībai (servitūti, būvlaides u.c.);
 - 5.2.3.6. funkcionālo zonējumu un apbūves rādītājus;
 - 5.2.3.7. teritorijas izvietojuma shēmu un pieņemtos apzīmējumus;
 - 5.2.3.8. nekustamā īpašuma lietošanas mērķu (NĪLM) priekšlikumus;
 - 5.2.3.9. adresācijas priekšlikumu (saskaņotu ar Ķekavas novada pašvaldības Nekustamā īpašuma daļu - 11. kab., t. 67847151);
 - 5.2.4.inženiertehnisko komunikāciju shēma ar ielu/ceļu šķērsprofiliem;
- 5.3. teritorijas izmantošanas un apbūves nosacījumi (t. sk. detālplānojuma realizācijas kārtība - ceļu tīkla, inženierkomunikāciju, ēku u. c. būvju izbūves kārtība), izvirzot konkrētas prasības plānotajām zemes vienībām (apbūves intensitāte, blīvums, ēku augstums, pielietojamie apdares materiāli, žogu tipi u. c.);
- 5.4. pārskats par detālplānojuma izstrādi:
 - 5.4.1.Ķekavas novada domes lēmumi (sk. 4.1. apakšpunktu);
 - 5.4.2.zemes robežu plāna un Zemesgrāmatu apliecības kopijas;
 - 5.4.3.darba uzdevums detālplānojuma izstrādei;
 - 5.4.4.priekšlikumi, kas saņemti, uzsākot detālplānojuma izstrādi, un publiskās apspriešanas materiāli;
 - 5.4.5.ziņojums par vērā ņemtajiem un noraidītajiem priekšlikumiem un iebildumiem;
 - 5.4.6.institūciju izsniegtā informācija, nosacījumi detālplānojuma izstrādei un atzinumi par to ievērošanu;
 - 5.4.7.ziņojums par institūciju nosacījumu ievērošanu;
 - 5.4.8.ziņojums par detālplānojuma atbilstību Ķekavas novada Ķekavas pagasta teritorijas plānojumam;
 - 5.4.9.cita informācija, kas izmantota detālplānojuma izstrādei.

6. Papildus prasības detālplānojuma izstrādāšanai:

- 6.1. detālplānojuma teritorijas ceļu nodalījuma joslu tīklu plānot:
 - 6.1.1. kā atsevišķas zemes vienības;
 - 6.1.2. veidot kopēju ceļu tīklu ar blakus esošajiem nekustamajiem īpašumiem;
 - 6.1.3. kā vairāku pakāpju hierarhisku sistēmu - no zemākas nozīmes ceļiem (minimālais platums atbilstoši normatīvajiem aktiem) uz augstākas nozīmes ceļiem;
 - 6.1.4. paredzot ietves un apgaismojumu;
 - 6.1.5. paredzot veloceļņus;
 - 6.1.6. paredzot inženiertehnisko komunikāciju izvietojumu ceļu nodalījumu joslās-brauktuves neaizņemtajā teritorijā;
 - 6.1.7. iekļaujot ārējās ugunsdzēsības risinājumu (ūdens ņemšanas vietas);
 - 6.1.8. saņemt detalizētu atzinumu no VAS „Latvijas ceļi” par detālplānojuma teritorijas pieslēguma iespējām pie valsts autoceļiem.
- 6.2. paredzēt perspektīvās ēku novietnes, kā arī vienota arhitektoniskā risinājuma nosacījumus - Apbūves noteikumos iekļaut prasību par nepieciešamību veidot arhitektoniski izteismīgas ēku fasādes;
- 6.3. detālplānojuma teritorijā paredzēt elektroapgādes sistēmu, gāzes apgādes sistēmu, elektronisko sakaru sistēmu, lietus ūdens novadīšanas sistēmu no ielām/ceļiem;
- 6.4. paredzēt obligātu centralizēto ūdensapgādes un kanalizācijas sistēmu ar perspektīvo būvju pieslēgumiem centralizētajiem pašvaldības kanalizācijas un ūdensvada tīkliem.
- 6.5. detālplānojuma teritorijā paredzēt lietus ūdens kanalizācijas novadīšanas sistēmu;
- 6.6. katrā zemesgabalā paredzēt tikai vienu galveno izmantošanu;
- 6.7. pēc iespējas maksimāli saglabāt esošos kokus;
- 6.8. vismaz 10% no kopējās zemesgabalu platības paredzēt apstādījumiem;
- 6.9. saglabāt esošo meliorācijas sistēmu vai paredzēt tās pārkārtošanu, saglabāt meliorācijas grāvjus un nodrošināt to netraucētu ekspluatāciju;
- 6.10. Ņemt vērā spēkā esošo detālplānojumu „Pipari” un „Aškevicās” risinājumus
- 6.11. detālplānojuma 1.redakcijas materiāliem pievienot administratīvā līguma projektu par detālplānojuma realizāciju, kurš ietver vismaz šādas prasības :
 - 6.11.1. detālplānojuma aptvertās teritorijas izbūves kārtība un termiņi;
 - 6.11.2. ārējās ugunsdzēsības risinājumi;
 - 6.11.3. meliorācijas sistēmas pārkārtošanu;
 - 6.11.4. centrālās kanalizācijas un ūdensapgādes sistēmas izbūve;
 - 6.11.5. lietus ūdens novadīšanu.

7. Institūcijas, kuras sniedz nosacījumus detālplānojuma izstrādei un skaņojumus/atzinumus par izstrādāto detālplānojuma redakciju:

- 7.1. Veselības inspekcija (Klijānu ielā 7, Rīgā, LV-1012; tālr. 67317797);
- 7.2. Valsts zemes dienesta Lielrīgas reģionālā nodaļa (A. Puškina ielā 14, Rīgā, LV-1050; tālr.67038480);
- 7.3. A/S „Sadales tīkls” Centrālais reģions (Līčos, Stopiņu novadā, LV-2130; tālr. 80200400);
- 7.4. VSIA „Zemkopības ministrijas nekustamie īpašumi”, Zemgales meliorācijas nodaļa (Uzvaras ielā 1, Bauskā, LV-3900; tālr. 63923822);
- 7.5. SIA „Lattelecom”, Bāriņu iela 10, LV-1002, Rīga;
- 7.6. Pašvaldības SIA ”Ķekavas nami”, Rāmavas iela 17, Rāmava, Ķekavas pagasts, Ķekavas novads, LV-2123, tālr. 67937448;
- 7.7. Lielrīgas reģionālā vides pārvalde (Rūpniecības ielā 23, Rīgā, LV-1045; tālr. 6784278);
- 7.8. A/S „Latvijas Gāze” (Vagonu ielā 20, Rīgā; LV-1009; tālr. 67369111);

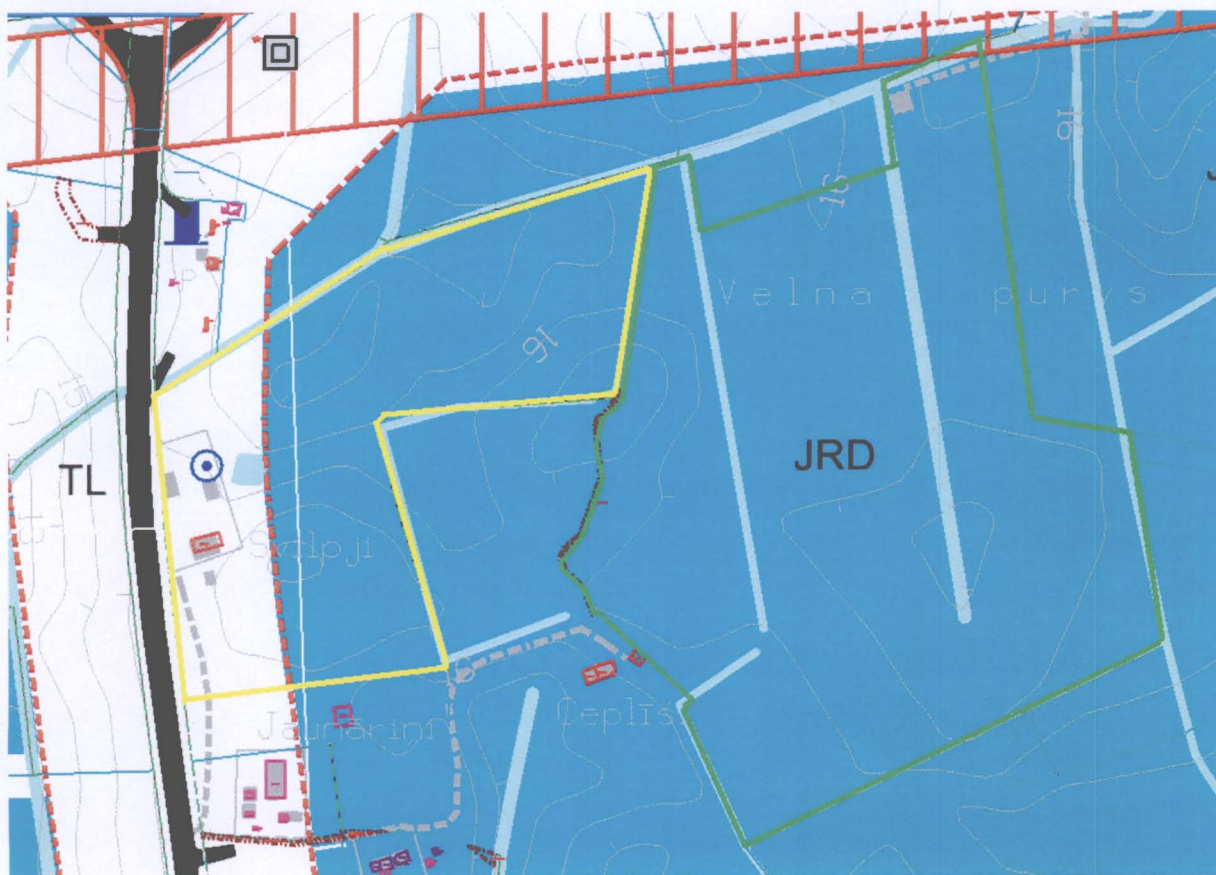
- 7.9. VA/S „Latvijas Valsts ceļi” Rīgas nodaļa, Krustpils iela 4, LV-1073, tālr. 67249066;
- 7.10. Valsts meža dienesta Rīgas reģionālās virsmežniecības Ogres birojs (Brīvības ielā 129, Ogrē, LV-5001; tālr. 65035627; ogres.birojs@riga.vmd.gov.lv).


8. Detālplānojuma izstrādes nosacījumi un laika grafiks:


- 8.1. detālplānojumu izstrādā saskaņā ar spēkā esošajiem normatīvajiem aktiem;
- 8.2. detālplānojuma izstrādes vadītājs publicē paziņojumus pašvaldības informatīvajā biļetenā „Ķekavas Novads” un pašvaldības tīmekļa vietnē www.kekavasnovads.lv katrā no detālplānojuma izstrādes posmiem pēc lēmumu pieņemšanas par:
- 8.2.1. detālplānojuma izstrādes uzsākšanu;
- 8.2.2. detālplānojuma projekta apstiprināšanu un publiskās apspriešanas uzsākšanu;
- 8.2.3. detālplānojuma apstiprināšanu (arī Latvijas Republikas oficiālajā izdevumā „Latvijas Vēstnesis” un „Rīgas Aprīņķa Avīze”).
- 8.3. detālplānojuma izstrādātājs detālplānojuma teritorijā izvieto informācijas stendu (ne mazāku par 1,0 m X 0,5 m) ar informāciju:
- 8.3.1. par detālplānojuma izstrādes uzsākšanu;
- 8.3.2. par detālplānojuma izstrādes mērķi;
- 8.3.3. pašvaldības tīmekļa vietnes adresi, kur var iepazīties un sekot informācijai par detālplānojuma izstrādes gaitu;
- 8.4. detālplānojuma izstrādātājs pieprasa un saņem no institūcijām (skat. 7. punktu) nosacījumus detālplānojuma izstrādei;
- 8.5. detālplānojuma izstrādei izmanto aktualizētu, Latvijas ģeodēziskajā koordinātu sistēmā LAS-2000,5 izstrādātu, augstas detalizācijas topogrāfiskās informācijas plāna pamatni ar mēroga noteiktību 1:500;
- 8.6. detālplānojuma izstrādātājs apkopo saņemtos priekšlikumus un nosacījumus, izstrādā detālplānojuma projektu saskaņā ar šo darba uzdevumu un iesniedz izskatīšanai (divos eksemplāros, papildus pievienojot grafisko daļu **dgn.* vai **dwg.* formātā, realizācijas kārtību, paskaidrojuma rakstu un apbūves nosacījumus **doc.* formātā digitālā veidā) detālplānojuma izstrādes vadītājam, kas pozitīva vērtējuma gadījumā iesniedz to Ķekavas novada domei lēmuma pieņemšanai par detālplānojuma projekta nodošanu publiskajai apspriešanai un atzinumu saņemšanai;
- 8.7. pēc minētā lēmuma pieņemšanas detālplānojuma izstrādātājs:
- 8.7.1. nosūta paziņojumu ar detālplānojuma risinājumu saistīto nekustamo īpašumu īpašniekiem (tiesiskajiem valdītājiem);
- 8.7.2. sagatavo un iesniedz detālplānojuma izstrādes vadītājam digitālā veidā (**pdf.* formātā) detālplānojuma pirmo redakciju (bez datiem, ko aizsargā Fizisko personu datu aizsardzības likums) ievietošanai pašvaldības tīmekļa vietnē;
- 8.8. detālplānojuma izstrādātājs veic publiskās apspriešanas pasākumus un pieprasa no institūcijām (skat. 7. punktu) atzinumus, apkopojot to rezultātus un atbilstoši koriģējot/pilnveidojot detālplānojumu;
- 8.9. izstrādāto detālplānojuma projekta galīgo redakciju (divos eksemplāros, papildus pievienojot projektu digitālā formātā) detālplānojuma izstrādātājs iesniedz izskatīšanai izstrādes vadītājam;
- 8.10. visos projekta eksemplāros uz projekta vāka, paskaidrojuma rakstā, apbūves nosacījumos, grafiskās daļas plānos jābūt izstrādātāja parakstam;
- 8.11. detālplānojuma projekta grafiskais materiāls digitālā veidā (**dgn.* vai **dwg.* formātā) iesniedzams Ķekavas novada pašvaldības datu bāzes uzturētājam (SIA „Mērniecības datu centrs”, tālr. 67496833), saņemot atbilstošu skaņojumu uz detālplānojuma grafiskās daļas;

- 8.12. izstrādāto detālplānojuma redakciju (četrus pilnus eksemplārus, trīs - iesietus cietos vākos kā arhīva eksemplārus, ar katram pievienotu detālplānojuma projektu digitālā formātā), tā izstrādātājs iesniedz Ķekavas novada domei lēmuma pieņemšanai par detālplānojuma projekta galīgās redakcijas apstiprināšanu;
- 8.13. divu nedēļu laikā pēc minētā lēmuma pieņemšanas detālplānojuma izstrādes vadītājs organizē šī lēmuma publikācijas Latvijas Republikas oficiālajā izdevumā, laikrakstos un pašvaldības tīmekļa vietnē (skat. 8.2.punktu);
- 8.14. divu nedēļu laikā pēc detālplānojuma stāšanās spēkā detālplānojuma izstrādes vadītājs iesniedz Valsts zemes dienestā detālplānojuma pilnu eksemplāru saskaņā ar Ministru kabineta 2012. gada 16. oktobra noteikumu Nr. 711 „Noteikumi par pašvaldību teritorijas plānošanas dokumentiem” 65.2.2.apakšpunktu;


9. Fragments no teritorijas plānojuma




 Nekustamais īpašums „Sakšas”

 Nekustamais īpašums „Vecsvilpi”

Telpiskās plānošanas daļas vadītājs:

 J. Križanovskis

Teritorijas plānotājs:

 A. Lācis

A. Lācis