



ĶEKAVAS NOVADA DOME

Gaismas iela 19 k-9-1, Ķekava, Ķekavas pagasts, Ķekavas novads, LV-2123
tālrunis 67935803, fakss 67935819, e-pasts: novads@kekava.lv

SĒDES PROTOKOLA PIELIKUMS Nr. 13.

2016.gada 18.maijs

protokols Nr. 17.

LĒMUMS

3.§ 2.

Par bieži sastopamo derīgo izrakteņu ieguves atļauju smilts-grants un smilts atradnē „Ezeri - 2”

Ķekavas novada pašvaldībā 2016.gada 2.maijā saņemts AS „Latvijas Valsts meži” iesniegums, kas reģistrēts ar Nr.1-6/16/3138, ar lūgumu izsniegt bieži sastopamo derīgo izrakteņu atļauju smilts-grants un smilts atradnē „Ezeri – 2” nekustamajā īpašumā „Pikstu mežs” (zemes vienības kadastra Nr. 8056 002 0343). Izskatot iesniegumu un tā pielikumus, **konstatēts:**

1. smilts-grants un smilts atradnei „Ezeri - 2” saņemta Derīgo izrakteņu atradnes pase, kurā noteikts, ka atbilstoši Ministru kabineta 2011.gada 6.septembra noteikumiem Nr.696 „Zemes dzīļu izmantošanas licenču un bieži sastopamo derīgo izrakteņu ieguves atļauju izsniegšanas kārtība”, ir nepieciešama bieži sastopamo derīgo izrakteņu atļauja, ko izsniedz pašvaldība;
2. saskaņā ar Ķekavas novada pašvaldības 2009.gada 25.augusta saistošajiem noteikumiem Nr.SN-TPD-34/2009 „Par Ķekavas novada teritorijas plānojumu”, apstiprināti ar Ķekavas novada domes 2009.gada 25.augusta lēmumu Nr. 3.§ 3.4.p. „Par Ķekavas novadā ietilpstošo bijušo pašvaldību teritorijas plānojumu apstiprināšanu ar Ķekavas novada domes saistošajiem noteikumiem” (Protokols Nr.6), nekustamajam īpašumam “Pikstu mežs” (kadastra Nr. 8056 002 0343) smilts-grants un smilts atradnes „Ezeri – 2” teritorijā noteikta plānotā (atļautā) izmantošana – Mežu un purvu teritorijas;
3. smilts-grants un smilts atradnei „Ezeri – 2” ir veikta ģeoloģiskā izpēte un tās detalitāte atbilst A kategorijas derīgo izrakteņu krājumiem;
4. saskaņā ar Valsts vides dienesta 2015.gada 9.jūlija noteikto Derīgo izrakteņu ieguves limitu, smilts-grants un smilts atradnē „Ezeri – 2” ieguves limita laukumā drīkst iegūt smilti-granti 208,39 tūkst. m³ un smilti 593,25 tūkst.m³;
5. nepieciešamie dokumenti atļaujas saņemšanai Ķekavas novada pašvaldībā ir iesniegti.

Pamatojoties uz:

- likuma „Par pašvaldībām” 15.panta pirmās daļas 11.punktu, 21.panta pirmās daļas 23.punktu un 47.panta pirmo daļu,
- likuma „Par zemes dzīlēm” 4.panta piekto daļu,
- Ministru kabineta 2011.gada 6.septembra noteikumu Nr.696 „Zemes dzīļu izmantošanas licenču un bieži sastopamo derīgo izrakteņu ieguves atļauju izsniegšanas kārtība” 3.punktu, 26.punktu un 27.punktu,
- Ministru kabineta 2006.gada 19.decembra noteikumu Nr.1055 „Noteikumi par valsts nodevu par zemes dzīļu izmantošanas licenci, bieži sastopamo derīgo izrakteņu ieguves atļauju un atradnes pasi” 4.punktu,
- Administratīvā procesa likuma 55.panta 1.punktu, 70.pantu un 79.panta pirmo daļu,
- Ķekavas novada pašvaldības 2009.gada 25.augusta saistošajiem noteikumiem Nr.SN-TPD-34/2009 „Par Ķekavas novada teritorijas plānojumu”, apstiprināti ar Ķekavas novada domes

2009.gada 25.augusta lēmumu Nr. 3.§ 3.4.p. „Par Ķekavas novadā ietilpstošo bijušo pašvaldību teritorijas plānojumu apstiprināšanu ar Ķekavas novada domes saistošajiem noteikumiem” (Protokols Nr.6),

- kā arī ņemot vērā Ķekavas novada domes Īpašumu un vides jautājumu komitejas 2016.gada 10.maija sēdes atzinumu,

Atklāti balsojot

ar 15 balsīm „Par” (Adats, Arnte, Ceļmalnieks, Damlics, Danileviča, Geks, Jerums, Keisters, Leišavnieks, Malinauskas, Ozoliņa, Pihtovs, Variks, Vītols, Volkovičs),
„Pret” – nav, „Atturas” – nav,

Ķekavas novada dome NOLEMJ:

1. Izsniegt AS „Latvijas Valsts meži” Bieži sastopamo derīgo izrakteņu atļauju smilts-grants un smilts atradnei „Ezeri – 2” nekustamā īpašuma „Pikstu mežs” (kadastra Nr. 8056 002 0343).
2. Apstiprināt Bieži sastopamo derīgo izrakteņu atļauju Nr. DI-6-2016 (pielikumā) ar trīs pielikumiem – 1.pielikums „Zemes dzīļu izmantošanas nosacījumi”, 2.pielikums „Smilts-grants un smilts atradnes „Ezeri - 2” izvietojuma plāns”, 3.pielikums „Derīgo izrakteņu ieguves limits”.

Administratīvais akts stājas spēkā ar brīdi, kad tas paziņots adresātam. Ja rakstveida administratīvo aktu sūta pa pastu, uzskatāms, ka administratīvais akts adresātam paziņots septītajā dienā pēc tā nodošanas pastā. Administratīvo aktu var pārsūdzēt Administratīvās rajona tiesas Rīgas tiesu namā Baldones ielā 1A, Rīgā, LV-1007, viena mēneša laikā no tā spēkā

Sēdes vadītājs:



A.Damlics

ĶEKAVAS NOVADA PAŠVALDĪBA

**Bieži sastopamo derīgo izrakteņu ieguves atļauja
Nr. DI - 6 - 2016**

Izsniegta AS „Latvijas valsts meži” reģ.nr. 4000346281
(komersanta firma un reģistrācijas numurs vai
fiziskas personas vārds, uzvārds, personas kods)

„Ezeri - 2”

(atradnes nosaukums)

„Pikstu mežs” (kad.nr. 8056 002 0343), Daugmales pagasts, Ķekavas novads

(atradnes administratīvā piederība un adrese)

Smilts-grants un smilts

(derīgo izrakteņu veids)

Atļauja izsniegta 2016.gada ____ .maijā
Un ir derīga līdz 2040.gada 8.jūlijam

Pielikumā:

Nr.p. k.	Pielikuma nosaukums	Lpp. skaits
1.	Zemes dzīļu izmantošanas nosacījumi	1
2.	Atradnes „Ezeri - 2” atļaujas laukuma plāns	1
3.	Derīgo izrakteņu ieguves limits	1

Atļaujas pielikumi ir tās neatņemama sastāvdaļa.

Pašvaldības pārstāvis _____
(vārds, uzvārds, paraksts)

Z.v.

Zemes dzīļu izmantošanas nosacījumi

1. Bieži sastopamo derīgo izrakteņu ieguves atļauja Nr. DI - 6 - 2016 (turpmāk - atļauja) izsniegta AS „Latvijas Valsts meži” (turpmāk - Atļaujas adresāts) saskaņā ar likuma “Par zemes dzīlēm” 4.panta 5. daļu.
2. Atļauja dod tiesības atļaujas adresātam veikt smilts-grants un smilts ieguvi atradnē „Ezeri - 2” (turpmāk - ieguves vietā), kas izvietota Atļaujas adresāta zemes īpašumā “Pikstu mežs” zemes gabala ar kadastra Nr. 8056 002 0343.
3. Eksploatējot atradni, Atļaujas adresātam jāievēro šādas prasības:
 - 3.1. Nostiprināt dabā ieguves vietas robežas saskaņā ar atļaujas 2.pielikumā noteiktajām robežām. Par robežu nospraušanu sastādīt aktu. Robežzīmes saglabāt līdz ieguves darbu beigām;
 - 3.2. Ieguves vietas sagatavošanas darbus un derīgo izrakteņu ieguvi veikt saskaņā ar derīgo izrakteņu ieguves projektu un citiem dokumentiem, kas noteikti normatīvajos aktos;
 - 3.3. Nepārsniegt derīgo izrakteņu ieguves limitu, kas ir noteikts atļaujas 3.pielikumā;
 - 3.4. Nepārsniegt atradnes derīgo izrakteņu krājumu aprēķina dziļumu;
 - 3.5. Nodrošināt iegūto derīgo izrakteņu uzskaiti un krājumu atlikuma ticamu noteikšanu;
 - 3.6. Ne retāk, kā reizi 5 gados un/vai pēc ieguves limita izbeigšanās, Latvijas Vides, ģeoloģijas un meteoroloģijas aģentūrā iesniegt licences laukumā esošā karjera topogrāfisko plānu, kurš jā sagatavo LKS-92 koordinātu un Baltijas augstumu sistēmā;
 - 3.7. Saskaņā ar normatīvajos aktos noteikto kārtību un nodokļu likmēm, maksāt nodokli par ieguves vietā iegūtajiem derīgajiem izrakteņiem;
 - 3.8. Iegūstot derīgos izrakteņus zems gruntsūdens līmeņa, savā teritorijā ierīkot likumdošanas prasībām atbilstošu nostādināšanas dīķu sistēmu;
 - 3.9. Derīgo izrakteņu ieguve ir atļauta platībā līdz 5 ha;
 - 3.10. Piebraucamos ceļus objektam, kurus izmanto darbu veicējs, uzturēt un labot atbilstoši Ministru kabineta noteikumiem Nr.224 „Noteikumi par valsts un pašvaldību autoceļu ikdienas uzturēšanas prasībām un to izpildes kontroli”.
4. Atļaujas adresātam ir pienākumi:
 - 4.1. Ievērot derīgo izrakteņu ieguves darbos vides aizsardzības un darbu drošības prasības, kas noteiktas Latvijas Republikas normatīvajos aktos;
 - 4.2. Ja ieguves darbus pārtrauc uz laiku, ilgāku par vienu gadu, nodrošināt licences laukuma konservāciju;
 - 4.3. Uz sava rēķina rekultivēt derīgo izrakteņu rezultātā radušos zemes gabala bojājumus. Rekultivācijas veidu saskaņot ar pašvaldību;
 - 4.4. Sniegt visu nepieciešamo informāciju tām valsts institūcijām, kurām ir tiesības pārraudzīt un kontrolēt darbību zemes dzīļu izmantošanā.
5. Atļaujas adresātam ir tiesības:
 - 5.1. Īpašuma tiesības uz iegūtajiem derīgajiem izrakteņiem;
 - 5.2. Palielināt vai samazināt licences laukumu, ja izpildījis vides aizsardzības regulējošo normatīvo aktu un atļaujas nosacījumu prasības;
 - 5.3. Atteikties no atļaujas, iesniedzot paziņojumu Ķekavas novada pašvaldībai 6 mēnešus pirms darbības pārtraukšanas. Tas neatbrīvo Atļaujas adresātu no atļaujā paredzētām saistībām.

6. Atļaujas adresāta darbība var tikt ierobežota, apturēta vai pārtraukta normatīvajos aktos noteiktajos gadījumos un noteiktajā kārtībā.
7. Atļaujas adresāts ir atbildīgs par zemes dziļu izmantošanu un šīs atļaujas nosacījumu izpildi.

Ķekavas novada domes priekšsēdētājs

A.Damlics

23.05.2016.




**Smilts-grants un smilts atradnes "Ezeri-2" un
derīgo izrakteņu ieguves atļaujas laukuma izvietojuma plāns**

0 150 300 450 600
Metri



Par kartogrāfisko pamatni izmantota Ortofotokarte mērogā 1:10 000
© Latvijas Ģeotelpiskās informācijas aģentūra

Apzīmējumi

 Smilts-grants un smilts atradnes "Ezeri-2" robeža un noteiktais derīgo izrakteņu ieguves atļaujas laukums, 8,4 ha (*sakrīt ar atradnes laukuma robežu*)

•¹ Derīgo izrakteņu ieguves atļaujas laukuma robežpunkts un tā numurs (*sakrīt ar atradnes laukuma robežpunktiem un to numuriem*)

 Nekustamā īpašuma "Pikstu Mežs" (kadastra Nr. 8056 002 0343) robeža

Derīgo izrakteņu ieguves atļaujas laukuma robežpunktu koordinātas LKS-92 sistēmā

Robežpunkta Nr.	X	Y
1	294416.951	526790.026
2	294276.358	526845.200
3	294238.150	526872.617
4	294024.659	526959.492
5	294009.863	526720.232
6	294355.486	526604.238

Derīgo izrakteņu ieguves limits

Smilts-grants un smilts atradne „Ezeri-2”

(derīgo izrakteņu atradnes nosaukums)

Ķekavas novads, Daugmales pagasts

(atradnes administratīvā piederība, ja iespējams, adrese)

AS „Latvijas valsts meži”

(zemes dzīļu izmantotājs)

no 2015. gada 9. jūlija līdz 2040. gada 8. jūlijam

(termiņš, uz kādu piešķirts ieguves limits)

Derīgo izrakteņu veids	Mērvienība	Ieguves limita apjoms	Krājumu kategorija
<i>Smilts-grants</i>	<i>tūkst.m³</i>	<i>208.39</i>	<i>A</i>
<i>Smilts</i>	<i>tūkst.m³</i>	<i>593.25</i>	<i>A</i>

Pielikumā: Smilts-grants un smilts atradnes „Ezeri-2” un derīgo izrakteņu ieguves limita laukuma izvietojuma plāns. Mērogs 1 : 10 000 –1 lapa.

Valsts vides dienesta ģenerāldirektors

I. Kojegova

(paraksts un tā atšifrējums)

I. Kojegova

2015 .gada 9. jūlijā



Z.v.


Smilts-grants un smilts atradnes "Ezeri-2" un derīgo izrakteņu ieguves limita laukuma izvietojuma plāns

0 150 300 450 600
Metri




Par kartogrāfisko pamatni izmantota Ortofotokarte mērogā 1:10 000
© Latvijas Ģeotelpiskās informācijas aģentūra

Apzīmējumi

 Smilts-grants un smilts atradnes "Ezeri-2" robeža un derīgā izrakteņu ieguves limita laukums (84.0 tūkst.m²)

•¹ Derīgo izrakteņu ieguves limita laukuma robežpunkts un tā numurs

 Nekustamā īpašuma "Pikstu Mežs" (kadastra Nr. 8056 002 0343) robeža

**Derīgā izrakteņa ieguves limita laukuma
robežpunktu koordinātas LKS-92 sistēmā**

Robežpunkta Nr.	X	Y
1	294416.951	526790.026
2	294276.358	526845.200
3	294238.150	526872.617
4	294024.659	526959.492
5	294009.863	526720.232
6	294355.486	526604.238