



## ĶEKAVAS NOVADA DOME

Gaismas iela 19 k-9-1, Ķekava, Ķekavas pagasts, Ķekavas novads, LV-2123  
tālrunis 67935803, fakss 67935819, e-pasts: novads@kekava.lv

### SĒDES PROTOKOLA PIELIKUMS Nr. 7.

2016.gada 21.jūlijs

protokols Nr. 21.

#### LĒMUMS

##### 2.§ 4.

**Par ceļa zīmju Nr. 522, 521, 519, 520, 525 un 526  
uzstādīšanu Dzērumos, Ķekavas novadā**

Izskatot DKS "Veckalni" iesniegumu (Ķekavas novada pašvaldībā reģistrēts 2016.gada 27.jūnijā ar kārtas Nr.1-6/16/4978) ar lūgumu uzlabot satiksmes drošību Dzērumu ciemā, **konstatēts:**

1. nekustamais īpašums ceļš Veckalni, Dzērumi, Ķekavas novads, kadastra numurs 8070 018 0635 un 8070 018 2160, ir Ķekavas novada pašvaldības īpašums;
2. nekustamais īpašums V27-Egles-C044, Dzērumi, Ķekavas novads, kadastra numurs 8070 017 0062 un 8070 018 0390, ir Ķekavas novada pašvaldības īpašums;
3. nekustamais īpašums V27, Dzērumi, Ķekavas novads, kadastra numurs 8070 018 2090, ir Satiksmes ministrijas īpašums;
4. lai uzlabotu satiksmes drošību Dzērumu ciemā, ir nepieciešams mainīt esošo satiksmes organizāciju Dzērumu ciemā, Ķekavas novadā.

#### **Pamatojoties uz:**

- likuma „Par pašvaldībām” 15.panta pirmās daļas 2.punktu un 21.panta pirmās daļas 23.punktu,
- Ceļu satiksmes likuma 1.panta 2.punktu, 4.panta pirmo daļu un 6.panta pirmās daļas 2.punktu,
- kā arī ņemot vērā Ķekavas novada domes Attīstības un uzņēmējdarbības atbalsta komitejas 2016.gada 13. jūlija sēdes atzinumu,

#### **Atklāti balsojot**

ar **14** balsīm „Par” (Adats, Arnte, Ceļmalnieks, Damlics, Danileviča, Jerums, Jurķis, Keisters, Krūmiņš, Leišavnieks, Malinauskas, Ozoliņa, Variks, Vītols), “Pret” – **nav**, „Atturas” – **nav**,

#### **Ķekavas novada dome NOLEMJ:**

1. Demontēt ceļa zīmi Nr. 518 „Apdzīvotas vietas sākums DZĒRUMI” autoceļa V27-Egles-C044, Dzērumos (izvietojuma shēma pielikumā).
2. Uzstādīt ceļa zīmi Nr. 519 „Apdzīvotas vietas sākums” un Nr. 521 „Ciema nosaukums DZĒRUMI” un Nr. 520 „Apdzīvotas vietas beigas” un Nr. 522 „Ciema nosaukums DZĒRUMI” uz administratīvās teritorijas robežas autoceļa V27-Egles-C044, Dzērumos (izvietojuma shēma pielikumā).
3. Uzstādīt ceļa zīmi Nr. 519 „Apdzīvotas vietas sākums” un Nr. 521 „Ciema nosaukums DZĒRUMI” un Nr. 520 „Apdzīvotas vietas beigas” un Nr. 522 „Ciema nosaukums DZĒRUMI” uz administratīvās teritorijas robežas uz valsts autoceļa V27, Dzērumos (izvietojuma shēma pielikumā)

4. Uzstādīt ceļa zīmi Nr. 525 „Maksimālā ātruma ierobežojuma zona 30 km/h” un Nr. 526 „Maksimālā ātruma ierobežojuma zonas 30 km/h beigas” Veckalnu ceļa un V27 ceļa krustojumā, Dzērumos (izvietojuma shēma pielikumā).
5. Uzstādīt ceļa zīmi Nr. 525 „Maksimālā ātruma ierobežojuma zona 30 km/h” un Nr. 526 „Maksimālā ātruma ierobežojuma zonas 30 km/h beigas” uz piebraucamā ceļa DKS Veckalni un V27 ceļa krustojumā, Dzērumos (izvietojuma shēma pielikumā).
6. Ceļa zīmju uzstādīšanu uzdot veikt SIA „Ķekavas sadzīves servisa centrs”.
7. Ceļa zīmes uzstādīt atbilstoši LVS 77-2 „Ceļa zīmes” 2. daļas „Uzstādīšanas noteikumi” prasībām.
8. Informēt Ķekavas novada iedzīvotājus par satiksmes organizācijas maiņu Dzērumu ciemā, Ķekavas novadā:
  - 8.1. informāciju ievietot Ķekavas novada pašvaldības mājaslapā [www.kekava.lv](http://www.kekava.lv);
  - 8.2. informāciju publicēt Ķekavas novada pašvaldības bezmaksas izdevumā „Ķekavas novads”.

Administratīvais akts stājas spēkā ar brīdi, kad tas paziņots adresātam. Ja rakstveida administratīvo aktu sūta pa pastu, uzskatāms, ka administratīvais akts adresātam paziņots septītajā dienā pēc tā nodošanas pastā. Administratīvo aktu var pārsūdzēt Administratīvajā rajona tiesā Baldones ielā 1A, Rīgā, LV-1007, viena mēneša laikā no tā spēkā stāšanās dienas.








Sēdes vadītājs:



A.Damlics

Satiksmes organizācijas shēma  
Dzērūmi ciemā  
Ķekavas novadā

Apzīmējumi:

-  Jaunas ceļa zīmes
-  Jaunas ceļa zīmes
-  Jaunas ceļa zīmes
-  Jaunas ceļa zīmes
-  Jaunas ceļa zīmes
-  Jaunas ceļa zīmes
-  Demontējamas ceļa zīmes

