



ĶEKAVAS NOVADA DOME

Gaismas iela 19 k-9-1, Ķekava, Ķekavas pagasts, Ķekavas novads, LV-2123
tālrunis 67935803, fakss 67935819, e-pasts: novads@kekava.lv

SĒDES PROTOKOLA PIELIKUMS Nr. 4.

2017.gada 26.oktobris

protokols Nr. 22.

LĒMUMS

2.§ 3.

Par detālplānojuma izstrādes uzsākšanu nekustamajam īpašumam "Saules Ligzda", Katlakalnā, Ķekavas pagastā, Ķekavas novadā

Izskatot SIA "Lain.LV" (reģ.Nr. 40103286704; adrese: Dzirnavu iela 18-2, Rīga, LV-1010) 2017.gada 18.septembra iesniegumu (saņemts un reģistrēts Ķekavas novada pašvaldībā 2017.gada 18.septembrī ar Nr. 1-6/17/4753) ar lūgumu atļaut detālplānojuma izstrādi nekustamajā īpašumā "Saules Ligzda", ar kadastra numuru 8070 005 0007, Katlakalnā, Ķekavas pagastā, Ķekavas novadā, īpašuma sadalei un savrupmāju būvniecībai, **konstatēts:**

1. Saskaņā ar Ķekavas pagasta zemesgrāmatas nodalījumu Nr.100000041972 nekustamais īpašums "Saules Ligzda", Katlakalnā, Ķekavas pagastā, Ķekavas novadā, sastāv no zemes gabala ar kadastra apzīmējumu 8070 005 0007, 2.6 ha platībā (turpmāk – Nekustamais īpašums). Īpašuma tiesības uz Nekustamo īpašumu nostiprinātas SIA "Lain.LV".
2. Saskaņā ar Valsts zemes dienesta Nekustamā īpašuma valsts kadastra informācijas sistēmas datiem:
 - 2.1. Nekustamā īpašuma platība ir 2.6 ha;
 - 2.2. Nekustamā īpašuma lietošanas mērķis ir zeme, uz kuras galvenā saimnieciskā darbība ir lauksaimniecība (NĪLM kods 0101);
3. Nekustamais īpašums atrodas Katlakalna ciema teritorijā, piekļūšana Nekustamajam īpašumam nodrošināta no valsts autoceļa.
4. Saskaņā ar Ķekavas novada, Ķekavas pagasta teritorijas plānojumu 2009.-2021.gadam, kas apstiprināts ar Ķekavas novada domes 2009.gada 25.augusta saistošajiem noteikumiem Nr.SN-TPD-34/2009, ar grozījumiem, kas izdarīti ar Ķekavas novada domes 2013.gada 11.jūnija noteikumiem Nr. SN-2/2013 (turpmāk – Teritorijas plānojums), plānotā (atļautā) izmantošana Nekustamajam īpašumam noteikta mazstāvu dzīvojamās apbūves teritorijas DzM apakšzonējums DzM1 un satiksmes infrastruktūras objektu teritorijas TL.
5. Ķekavas novada dome 2009.gada 24.novembrī pieņēma lēmumu Nr. 2. § 2.13.p. „Par detālplānojuma izstrādes uzsākšanu nekustamā īpašumā "Saules Ligzda", kadastra numurs 8070 005 0007, Katlakalnā, Ķekavas pagastā, Ķekavas novadā, zemesgabala sadalei un savrupmāju apbūvei.” (protokols Nr. 13) (turpmāk – Lēmums) uzsākt detālplānojuma izstrādi nekustamajā īpašumā "Saules Ligzda", zemes vienībā ar kadastra apzīmējumu 8070 005 0007, 2.6 ha platībā, Katlakalnā, Ķekavas pagastā, Ķekavas novadā saskaņā ar darba uzdevumu Nr.D-2009-58.
6. Ņemot vērā, ka Detālplānojuma izstrāde nav uzsākta un uz šī lēmuma sagatavošanas brīdi ir mainījušies lietas tiesiskie apstākļi atbilstoši kuriem tika izdots darba uzdevums, secināms, ka pastāv pamats 2009.gada 24.novembra Lēmuma un darba uzdevuma Nr.D-2009-58 atcelšanai.

7. Saskaņā ar Ministru kabineta 2014.gada 14.oktobra noteikumu Nr.628 "Noteikumi par pašvaldību teritorijas attīstības plānošanas dokumentiem" 39.2, 39.3. un 39.4. apakšpunktu, Nekustamajam īpašumam ir nepieciešamība izstrādāt detālplānojumu.

Pamatojoties uz:

- Administratīvā procesa likuma 55.panta 1.punktu;
- Teritorijas attīstības plānošanas likuma 28.panta trešo daļu;
- Ministru kabineta 2014.gada 14.oktobra noteikumu Nr.628 „Noteikumi par pašvaldību teritorijas attīstības plānošanas dokumentiem” 39.2., 39.3. un 39.4.apakšpunktu un 103. punktu;
- Ķekavas novada domes Attīstības komitejas 2017.gada 18.oktobra atzinumu.

Atklāti balsojot

ar 15 balsīm „Par” (Adats, Baire, Ceļmalnieks, Damlics, Kalniņš, Klūdziņš, Līcis, Medne, Nitišs, Pozņaks, Priede, Prokopenko, Variks, Vītols, Žilko), „Pret” – nav, „Atturas” – nav,

Ķekavas novada dome NOLEMJ:

1. Atcelt Ķekavas novada domes 2009.gada 24.novembra lēmumu Nr. 2. § 2.13.p. "Par detālplānojuma izstrādes uzsākšanu nekustamā īpašumā „Saules Ligzda”, kadastra numurs 8070 005 0007, Katlakalnā, Ķekavas pagastā, Ķekavas novadā” un darba uzdevumu Nr. D-2009-58.
2. Atļaut uzsākt detālplānojuma izstrādi nekustamajā īpašumā "Saules Ligzda", zemes vienībā ar kadastra apzīmējumu 8070 005 0007, 2.6 ha platībā, Katlakalnā, Ķekavas pagastā, Ķekavas novadā saskaņā ar darba uzdevumu Nr.D-2017-18 (1.pielikums).
3. Apstiprināt darba uzdevumu Nr. D-2017-18 un noteikt detālplānojuma robežas atbilstoši nekustamā īpašuma "Saules Ligzda", ar kadastra apzīmējumu 8070 005 0007, Katlakalnā, Ķekavas pagastā, Ķekavas novadā robežām.
4. Apstiprināt par detālplānojuma izstrādes vadītāju Ķekavas novada pašvaldības Telpiskās plānošanas daļas teritorijas plānotāju Andri Lāci.
5. Slēgt līgumu par detālplānojuma izstrādāšanu ar Nekustamā īpašuma īpašnieku SIA "Lain.LV" (2.pielikums).
6. Uzdot Administratīvajai daļai nosūtīt vai izsniegt šo lēmumu Nekustamā īpašuma īpašniekam SIA "Lain.LV".

Pamatojoties uz Informācijas atklātības likuma 5.panta otrās daļas 4.punktu, šajā lēmumā norādītā informācija par fiziskās personas privāto dzīvi ir ierobežotas pieejamības informācija.

Administratīvais akts stājas spēkā ar brīdi, kad tas paziņots adresātam. Saskaņā ar Paziņošanas likuma 8.panta pirmās daļas 1.punktu un otro daļu administratīvais akts uzskatāms par paziņotu astotajā dienā no dienas, kad tas iestādē reģistrēts kā nosūtāmais dokuments. Atbilstoši Administratīvā procesa likuma 76.panta otrajai daļai un 188.panta otrajai daļai administratīvo aktu var pārsūdzēt Administratīvās rajona tiesas, Rīgas tiesu namā, Baldones ielā 1A, Rīgā, LV-1007, viena mēneša laikā no tā spēkā stāšanās dienas.

Sēdes vadītāja:



Baire

V. Baire

DARBA UZDEVUMS NR. D-2017-18
detālplānojuma izstrādei nekustamajā īpašumā "Saules Ligzda", Katlakalnā,
Ķekavas pagastā, Ķekavas novadā

1. Detālplānojuma izstrādes pamatojums.

- 1.1. Detālplānojuma izstrādi ierosina nekustamā īpašuma "Saules Ligzda", Katlakalnā, Ķekavas pagastā, Ķekavas novadā (kadastra numurs 8070 005 0007; turpmāk – Nekustamais īpašums) īpašnieks SIA "Lain.LV" ar iesniegumu, kas saņemts un reģistrēts Ķekavas novada pašvaldībā 2017.gada 18.septembrī ar Nr. 1-6/17/4753) ar lūgumu uzsākt detālplānojuma izstrādi Nekustamajam īpašumam.
- 1.2. Detālplānojumu izstrādā pamatojoties uz Teritorijas attīstības plānošanas likuma 28.panta trešo un ceturto daļu, Ministru kabineta 2014.gada 14.oktobra noteikumu Nr.628 „Noteikumi par pašvaldību teritorijas attīstības plānošanas dokumentiem” 38.punktu, 39.2., 39.3. un 39.4.apakšpunktu, 98. un 107.punktu, Zemes pārvaldības likuma 7. pantu un Ķekavas pagasta teritorijas plānojumu 2009.-2021. gadam (apstiprināts ar Ķekavas novada domes 2009. gada 25. augusta saistošajiem noteikumiem Nr. SN-TPD-34/2009; turpmāk – Teritorijas plānojums).

2. Detālplānojuma izstrādes mērķis un uzdevums.

- 2.1. Detālplānojuma izstrādes mērķis ir Nekustamā īpašuma sadale, paredzot savrupmāju būvniecību Nekustamajā īpašumā un vienotu ielu, ceļu un inženiertīklu kopuma izveidi gan detālplānojuma teritorijā, gan piegulošajām teritorijām.
- 2.2. Detālplānojuma izstrādes uzdevums ir detalizēt Nekustamā īpašuma plānoto (atļauto) izmantošanu – mazstāvu dzīvojamās apbūves teritorijas (DzM) apakšzonējumu (DzM1) un satiksmes infrastruktūras objektu teritoriju (TL), lai īstenotu konkrēto attīstības priekšlikumu.

3. Detālplānojuma teritorija.

Detālplānojumu izstrādā teritorijai, kas atbilst Nekustamā īpašuma (kadastra numurs 8070 005 0007) robežām 2.6 ha platībā.

4. Nepieciešamā informācija un dokumenti detālplānojuma izstrādei.

- 4.1. Ķekavas novada domes lēmumi:
 - 4.1.1. par detālplānojuma izstrādes uzsākšanu, detālplānojuma izstrādes vadītāja apstiprināšanu un detālplānojuma darba uzdevuma apstiprināšanu;
 - 4.1.2. par detālplānojuma projekta publiskās apspriešanas uzsākšanu;
 - 4.1.3. par detālplānojuma projekta apstiprināšanu.
- 4.2. Darba uzdevums detālplānojuma izstrādei;
- 4.3. darba uzdevuma 7.punktā minēto institūciju izsniegtie nosacījumi (tehniskie noteikumi) detālplānojuma teritorijai;
- 4.4. Darba uzdevuma 7.punktā minēto institūciju izsniegtie atzinumi un saskaņojumi detālplānojuma projekta atbilstībai izsniegtajiem tehniskajiem noteikumiem;

4.5. LAS-2000,5 koordinātu sistēmā izgatavota un aktualizēta augstas detalizācijas topogrāfiskās informācijas plāna pamatne M 1:500 ar iekļautiem Valsts zemes dienesta Nekustamā īpašuma valsts kadastra informācijas sistēmas datiem.

5. Prasības detālplānojuma izstrādei.

5.1. Paskaidrojuma raksts:

- 5.1.1. detālplānojuma izstrādes mērķis un uzdevumi;
- 5.1.2. detālplānojuma risinājumu apraksts un uzdevumi;
- 5.1.3. izvērtējums par detālplānojuma ietekmi uz piegulošajām teritorijām;
- 5.1.4. paskaidrojums par detālplānojuma īstenošanu.

5.2. Grafiskā daļa:

- 5.2.1. teritorijas pašreizējās izmantošanas plāns;
- 5.2.2. aktuāls augstas detalizācijas topogrāfiskais plāns, kas izstrādāts Latvijas ģeodēziskajā koordinātu sistēmā LAS-2000,5 mērogā 1:500 ar iekļautiem Valsts zemes dienesta Nekustamā īpašuma valsts kadastra informācijas sistēmas datiem;
- 5.2.3. teritorijas plānotās (atļautās) izmantošanas plāns, kas izstrādāts uz Latvijas ģeodēziskajā koordinātu sistēmā LAS-2000,5 izgatavotas un aktualizētas augstas detalizācijas topogrāfiskā plāna pamatnes mērogā 1:500 ar iekļautiem Valsts zemes dienesta Nekustamā īpašuma valsts kadastra informācijas sistēmas datiem, kurā norāda:
 - 5.2.3.1. esošās un plānotās zemes vienību robežas;
 - 5.2.3.2. esošās un plānotās apbūves izvietojumu;
 - 5.2.3.3. esošās un plānotās satiksmes infrastruktūras izvietojumu, transporta un gājēju plūsmu;
 - 5.2.3.4. esošās un plānotās aizsargjoslas;
 - 5.2.3.5. apgrūtinājumu eksplikāciju, precizējot radītājus un aizņemtās teritorijas katrai zemes vienībai (servitūti, būvlaides u.tml.);
 - 5.2.3.6. funkcionālo zonējumu un apbūves rādītājus;
 - 5.2.3.7. vertikālo plānojumu;
 - 5.2.3.8. teritorijas izvietojuma shēmu un pieņemtus apzīmējumus;
 - 5.2.3.9. nekustamā īpašuma lietošanas mērķu (NĪLM) priekšlikumus;
 - 5.2.3.10. adresācijas priekšlikumu, kas saskaņots ar Ķekavas novada pašvaldības Nekustamā īpašuma daļu (11.kab., tālr. 67847151);
 - 5.2.3.11. savietoto inženiertīklu shēmu mērogā 1:500 uz detalizācijas topogrāfiskā uzmērījumu plāna;

5.3. Teritorijas izmantošanas un apbūves nosacījumi:

- 5.3.1. detalizēti teritorijas izmantošanas un apbūves nosacījumi un apbūves parametri;
- 5.3.2. labiekārtojuma nosacījumi;
- 5.3.3. prasības inženiertehniskajam nodrošinājumam (paredzēt tādu komunikāciju izvietojumu un tehniskos risinājumus, lai pēc iespējas racionāli izmantotu ielas pazemes telpu, norādot visu teritorijai nepieciešamo inženierkomunikāciju un publiskās ārtelpas kvalitatīvi veidojošo elementu, tajā skaitā ielu apstādījumu, savstarpējo izvietojumu un ielu šķērsprofilus);
- 5.3.4. prasības arhitektoniskiem risinājumiem;
- 5.3.5. prasības detālplānojuma realizācijai nepieciešamo ielu (ielu posmu) izbūvei vai rekonstrukcijai;

5.4. Pārskats par detālplānojuma izstrādi:

- 5.4.1. šā darba uzdevuma 4.1.punktā minētie Ķekavas novada domes lēmumi;
- 5.4.2. zemes robežu plāns un zemesgrāmatas apliecības kopija;
- 5.4.3. darba uzdevums detālplānojuma izstrādei;
- 5.4.4. priekšlikumi, kas saņemti, uzsākot detālplānojuma izstrādi, un publiskās apspriešanas materiāli;
- 5.4.5. ziņojums par vērā ņemtajiem un noraidītajiem priekšlikumiem un iebildumiem;
- 5.4.6. institūciju izsniegtā informācija, nosacījumi detālplānojuma izstrādei un atzini par to ievērošanu;
- 5.4.7. ziņojums par institūciju nosacījumu ievērošanu;
- 5.4.8. ziņojums par detālplānojuma atbilstību Teritorijas plānojumam;
- 5.4.9. cita informācija, kas izmantota detālplānojuma izstrādei.

6. Papildus prasības detālplānojuma izstrādāšanai.

- 6.1. Ielu sarkanās līnijas detālplānojuma teritorijā plāno, ievērojot šādus nosacījumus:
 - 6.1.1. sarkanās līnijas plāno kā atsevišķas zemes vienības;
 - 6.1.2. plānojot sarkanās līnijas, veido vienotu ielu un ceļu tīklu ar blakus esošajiem nekustamajiem īpašumiem;
 - 6.1.3. sarkanās līnijas plāno kā vairāku pakāpju hierarhisku sistēmu – no zemākās nozīmes ielas vai ceļa (ievērojot normatīvajos aktos noteikto minimālo platumu) uz augstākas nozīmes ielām vai ceļiem, vienlaikus ievērojot Teritorijas plānojumā noteikto satiksmes infrastruktūras teritoriju izvietojumu vai paredzot alternatīvu risinājumu;
 - 6.1.4. paredzot ietvju un teritorijas apgaismojuma izveidi detālplānojuma teritorijā;
 - 6.1.5. paredzot veloceliņu (izņemot piebraucamos ceļus) izveidi;
 - 6.1.6. paredzot inženiertīklu izvietojumu ielu sarkanajās līnijās;
 - 6.1.7. paredzot ārējās ugunsdzēsības risinājumu (ūdens ņemšanas vietas);
 - 6.1.8. paredzot lietus ūdens novadīšanas risinājumus.
- 6.2. Plānojot detālplānojuma teritorijas attīstību, paredzēt perspektīvās ēku novietnes Nekustamajā īpašumā un norādīt vienotus ēku arhitektoniskā veidola risinājumus. Ievērojot šajā punktā noteikto, detālplānojuma projekta teritorijas izmantošanas un apbūves nosacījumos iekļaut prasību par nepieciešamību veidot arhitektoniski izteiksmīgas ēku fasādes.
- 6.3. Detālplānojuma teritorijā paredzēt elektroenerģijas, gāzes, elektronisko sakaru, lietus ūdens novadīšanas sistēmas izveidi no ielām un ceļiem.
- 6.4. Līdz detālplānojuma projekta nodošanai publiskajai apspriešanai nodrošināt piekļuvi no detālplānojuma teritorijas līdz pašvaldības ielai vai valsts autoceļam atbilstoši normatīvajiem aktiem par ceļu pievienošanu valsts autoceļiem. Ja tas nav iespējams, piekļuvi nodrošina pa servitūta ceļu vai pa projektētu servitūta ceļu pēc servitūta nodibināšanas.
- 6.5. Paredzēt obligātu centralizēto ūdensapgādes un kanalizācijas sistēmas ierīkošanu, vienlaikus norādot risinājumu par perspektīvo ēku pieslēgšanu centralizētajiem ūdensapgādes un kanalizācijas tīkliem.
- 6.6. Detālplānojuma teritorijā paredzēt ārējās ugunsdzēsības risinājumus.
- 6.7. Detālplānojuma teritorijā paredzēt lietus ūdens kanalizācijas novadīšanas sistēmas risinājumus.

- 6.8. Katram zemesgabalam paredzēt tikai vienu plānoto (atļauto) izmantošanu atbilstoši Teritorijas plānojumam.
- 6.9. Veikt detālplānojuma teritorijas biotopu izpēti un iegūtos secinājumus ņemt vērā detālplānojuma izstrādes gaitā.
- 6.10. Plānojot detālplānojuma teritorijas attīstību, iespēju robežās maksimāli saglabāt tajā esošos kokus.
- 6.11. Saglabāt esošo meliorācijas sistēmu vai paredzēt tās pārkārtošanu, kā arī saglabāt meliorācijas grāvjus un nodrošināt to netraucētu ekspluatāciju.
- 6.12. Detālplānojuma teritorijas ielās paredzēt apgaismojuma izveidi.
- 6.13. Izstrādājot detālplānojuma projektu ņemt vērā spēkā esošos detālplānojumus, kuri robežojas ar Nekustamo īpašumu - "Lejas", "Pumpurīņi", "Kaugurieši-1", "Meijas-1".
- 6.14. Detālplānojuma projektam pievieno administratīvā līguma projektu par detālplānojuma īstenošanu, kurā papildus normatīvajos aktos noteiktajām prasībām ietver arī šādas nosacījumus:
 - 6.14.1. noteikumus par detālplānojumā ietverto plānošanas risinājumu īstenošanas kārtību un termiņiem;
 - 6.14.2. noteikumus par ārējo ugunsdzēsības risinājumu īstenošanu;
 - 6.14.3. noteikumus par meliorācijas sistēmas pārkārtošanu;
 - 6.14.4. noteikumus par centralizētās ūdensapgādes un centralizētās kanalizācijas sistēmas ierīkošanu;
 - 6.14.5. noteikumus par lietu ūdens novadīšanas sistēmas izveidi;
 - 6.14.6. ielu un ceļu izbūves kārtību.
- 6.15. Izstrādājot detālplānojumu, paredzēt tā realizāciju pa kārtām.

7. Institūcijas, no kurām saņemami nosacījumi, atzini vai saskaņojumi.

- 7.1. Veselības inspekcija (Klijānu iela 7, Rīga, LV-1012, tālr. 67317787);
- 7.2. A/S „Sadales tīkls” Pierīgas reģions (Līči, Stopiņu novads, LV-2130, tālr. 80200400);
- 7.3. Valsts SIA „Zemkopības ministrijas nekustamie īpašumi” Zemgales reģiona meliorācijas nodaļa (Uzvaras iela 1, Bauska, Bauskas novads, LV-3901, tālr. 63923822);
- 7.4. SIA „Lattelecom” (Bāriņu iela 10, Rīga, LV-1002);
- 7.5. Ķekavas pašvaldības SIA „Ķekavas nami” (Rāmavas iela 17, Rāmava, Ķekavas pagasts, Ķekavas novads, LV-2123, tālr. 67937448);
- 7.6. Valsts vides dienesta Lielrīgas reģionālā vides pārvalde (Rūpniecības iela 23, Rīga, LV-1045, tālr. 67084278);
- 7.7. A/S „Latvijas gāze” (Vagonu iela 20, Rīga, LV-1009, tālr. 67369111);
- 7.8. Valsts A/S „Latvijas Valsts ceļi” Rīgas nodaļa (Mazā Rencēnu iela 3, Rīga, LV-1073, tālr. 67249066).

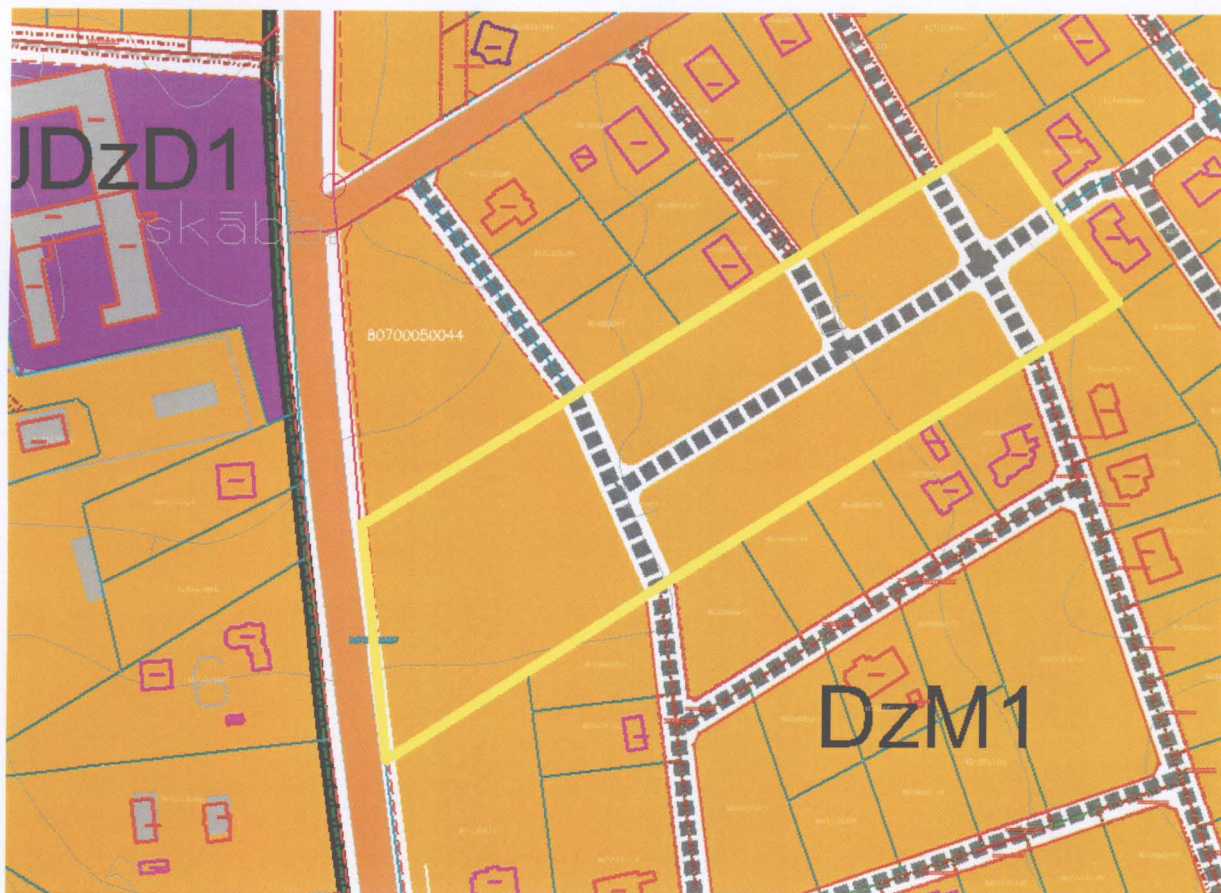
8. Detālplānojuma izstrādes kārtība.


- 8.1. Detālplānojumu izstrādā, ievērojot šo darba uzdevumu un spēkā esošos normatīvos aktus.
- 8.2. Detālplānojuma izstrādes vadītājs publicē paziņojumus Ķekavas novada pašvaldības informatīvajā biļetenā „Ķekavas novads”, Ķekavas novada pašvaldības tīmekļa vietnē www.kekavasnovads.lv un Teritorijas attīstības plānošanas informācijas sistēmā (turpmāk – TAPIS) katrā no detālplānojuma izstrādes posmiem pēc šādu lēmumu pieņemšanas:
 - 8.2.1. pēc pašvaldības lēmuma par detālplānojuma izstrādes uzsākšanu;
 - 8.2.2. pēc pašvaldības lēmuma par detālplānojuma projekta nodošanu publiskajai apspriešanai un institūciju atzinumu saņemšanai;


- 8.2.3. pēc pašvaldības lēmuma par detālplānojuma projekta apstiprināšanu.
- 8.3. Detālplānojuma izstrādes vadītājs nosūta paziņojumu ar detālplānojuma risinājumu saistīto nekustamo īpašumu īpašniekiem (tiesiskajiem valdītājiem).
- 8.4. Detālplānojuma izstrādātājs detālplānojuma teritorijā izvieto informācijas stendu (ne mazāku kā 1,0 m x 0,5 m), kurā norāda informāciju par:
- 8.4.1. detālplānojuma izstrādes uzsākšanu;
 - 8.4.2. detālplānojuma izstrādes mērķi;
 - 8.4.3. iespēju iepazīties ar informāciju par detālplānojuma izstrādes gaitu, norādot Ķekavas novada pašvaldības tīmekļa vietnes adresi.
- 8.5. Detālplānojuma izstrādātājs, izmantojot TAPIS, pieprasa un saņem no institūcijām šā darba uzdevuma 7.punktā minētos nosacījumus.
- 8.6. Detālplānojuma izstrādē izmanto LAS-2000,5 koordinātu sistēmā izgatavotu un aktualizētu augstas detalizācijas topogrāfiskās informācijas plāna pamatni M 1:500 ar iekļautiem Valsts zemes dienesta Nekustamā īpašuma valsts kadastra informācijas sistēmas datiem.
- 8.7. Detālplānojuma izstrādātājs apkopo saņemtos priekšlikumus un nosacījumus un izstrādā detālplānojuma projektu. Detālplānojuma projektu noformē divos eksemplāros, papildus pievienojot tā grafisko daļu digitālā veidā (*dgn vai *dwg formātā), realizācijas kārtību, paskaidrojuma rakstu un teritorijas izmantošanas un apbūves nosacījumus digitālā veidā (*doc formātā), un iesniedz detālplānojuma izstrādes vadītājam.
- 8.8. Pēc Ķekavas novada domes lēmuma par detālplānojuma projekta nodošanu publiskajai apspriešanai un institūciju atzinumu saņemšanai pieņemšanas detālplānojuma izstrādes vadītājs nosūta paziņojumu ar detālplānojuma risinājumu saistīto nekustamo īpašumu īpašniekiem (tiesiskajiem valdītājiem).
- 8.9. Pēc Ķekavas novada domes lēmuma par detālplānojuma projekta nodošanu publiskajai apspriešanai un institūciju atzinumu saņemšanai pieņemšanas detālplānojuma izstrādātājs sagatavo detālplānojuma pirmo redakciju, noformē to digitālā veidā (*pdf formātā), nodrošina tajā ietvertās ierobežotas pieejamības informācijas aizsardzību atbilstoši spēkā esošajiem normatīvajiem aktiem, un iesniedz detālplānojuma izstrādes vadītājam ievietošanai Ķekavas novada pašvaldības tīmekļa vietnē.
- 8.10. Detālplānojuma izstrādātājs veic publiskās apspriešanas pasākumus, ar TAPIS starpniecību pieprasa šā darba uzdevuma 7.punktā minēto institūciju atzinumus, apkopo iegūtos rezultātus un nepieciešamības gadījumā veic labojumus detālplānojuma projektā.
- 8.11. Detālplānojuma projekta galīgo redakciju detālplānojuma izstrādātājs noformē divos eksemplāros, papildus pievienojot detālplānojuma projektu digitālā formātā, un iesniedz detālplānojuma izstrādes vadītājam izskatīšanai.
- 8.12. Noformējot detālplānojuma projekta galīgo redakciju, detālplānojuma izstrādātājs paraksta detālplānojuma projekta galīgās redakcijas titullapu, paskaidrojuma rakstu, grafisko daļu un teritorijas izmantošanas un apbūves nosacījumus.
- 8.13. Detālplānojuma projekta grafisko daļu detālplānojuma izstrādātājs noformē digitālā veidā (*dgn vai *dwg formātā) un saskaņo ar Ķekavas novada pašvaldības datu bāzes uzturētāju SIA „Mērniecības centrs” (tāl. 67496833).
- 8.14. Detālplānojuma projekta galīgo redakciju detālplānojuma izstrādātājs noformē četros eksemplāros (no kuriem trīs eksemplārus iesien cietos vākos), katram eksemplāram pievienojot detālplānojuma projektu digitālā formātā, un iesniedz Ķekavas novada domei lēmuma pieņemšanai par detālplānojuma projekta apstiprināšanu.
- 8.15. Detālplānojuma izstrādes vadītājs divu nedēļu laikā no Ķekavas novada domes lēmuma par detālplānojuma projekta apstiprināšanu pieņemšanas dienas nodrošina paziņojuma par detālplānojuma apstiprināšanu ievietošanu TAPIS, Latvijas Republikas oficiālajā

izdevumā „Latvijas Vēstnesis” un Ķekavas novada pašvaldības tīmekļa vietnē www.kekavasnovads.lv.

9. Fragments no Ķekavas novada Ķekavas pagasta teritorijas plānojuma plānotās (atļautās) izmantošanas kartes.



 Nekustamā īpašuma ar kadastra numuru 8070 005 0007 zemes vienības ar kadastra apzīmējumu 8070 005 0007 robeža

 Mazstāvu dzīvojamās apbūves teritorijas (DzM1)

 Satiksmes infrastruktūras objektu teritorijas TL

Telpiskās plānošanas daļas vadītājs:

J. Križanovskis

Teritorijas plānotājs:

A. Lācis

Līgums Nr. DP/...../2017
par detālplānojuma izstrādi

Ķekavā, 2017.gada.....

Ķekavas novada pašvaldība, tās izpilddirektora Aivara Liškovska personā, kurš rīkojas saskaņā ar pašvaldības nolikumu, turpmāk saukts – **Pašvaldība**, no vienas puses un nekustamā īpašuma „”, kadastra numurs, īpašnieks turpmāk saukti - **Detālplānojuma izstrādes ierosinātājs**, no otras puses, abi kopā saukti - **Puses**, pamatojoties uz Teritorijas plānošanas likuma 12.panta trešo daļu, noslēdz šādu līgumu, turpmāk saukts – **Līgums**:

1. Līguma priekšmets

1.1. Detālplānojums tiek izstrādāts saskaņā ar Ķekavas novada domes 2017.gada lēmumu Nr..§. „Par detālplānojuma izstrādes uzsākšanu nekustamajam īpašumam „”, , Ķekavas pagastā, Ķekavas novadā” (protokols Nr.)

1.2. Puses vienojas, ka *Detālplānojuma izstrādes ierosinātājs* finansē detālplānojuma izstrādi 100% (simts procentu) apmērā.

1.3. Detālplānojums tiek izstrādāts teritorijai atbilstoši nekustamā īpašuma ””, kadastra numurs....., robežām un attiecīgās teritorijas pieslēguma projektēšanai esošiem ceļiem un plānojumā ietvertajām inženierkomunikācijām.

1.4. Detālplānojuma izstrādes vadītājs ir Ķekavas novada pašvaldības Telpiskās plānošanas daļas teritorijas plānotājs Andris Lācis.

1.5. Detālplānojuma izstrādātājs:

Telpiskās Attīstības Plānošanas Informācijas Sistēmā ārpakalpojumu sniedzēja lietotāja tiesības tiek piešķirtasspeciālistiem:

Vārds Uzvārds	Personas kods	e-pasts	Lomu kodi	Publiskā IP adrese iekārtai, kas nodrošina pieslēgumu VISS	Aktivitāt e (piešķirt/ mainīt)	Termiņš (līdz kuram datumam)
					piešķirt	
					piešķirt	

2. Detālplānojuma sludinājumu apmaksas kārtība un termiņi

2.1. *Detālplānojuma izstrādes ierosinātājs* apņemas apmaksāt pašvaldības izdevumus publikācijām Latvijas Republikas oficiālajā izdevumā „Latvijas Vēstnesis”.

2.2. *Detālplānojuma izstrādes ierosinātājs* 10 dienu laikā pēc detālplānojuma galīgās redakcijas apstiprināšanas Pašvaldībā veic maksājumu saskaņā ar pašvaldības piestādīto rēķinu par detālplānojuma apstiprināšanas sludinājuma publicēšanu.

3. Pušu saistības

3.1. *Detālplānojuma izstrādes ierosinātājam* ir pienākums veikt maksājumus *Pašvaldībai Līgumā* noteiktā apmērā un kārtībā.

3.2. *Pašvaldībai* ir pienākums nodrošināt detālplānojuma izstrādes vadību un uzraudzību saskaņā ar spēkā esošo normatīvu prasībām.

3.3. *Pusēm* ir tiesības veikt nepieciešamās tikšanās, pārrunas, kā arī izpildīt citas saskaņotas darbības, kas saistītas ar *Līguma* izpildi.

3.4. *Detālplānojuma izstrādes ierosinātājam* ir pienākums nodrošināt *Pašvaldību* ar nepieciešamajiem informatīvajiem materiāliem, to iesniegšanai Ķekavas novada domes komitejās un sēdēs pēc detālplānojuma izstrādes vadītāja pieprasījuma.

3.5. *Detālplānojuma izstrādes ierosinātājam* ir pienākums sagatavot nepieciešamos informatīvos materiālus sabiedriskās apspriešanas uzsākšanai, veikt detālplānojuma teritorijā un tai pieguļošo zemes īpašnieku un iedzīvotāju rakstisku aptauju.

3.6. *Pašvaldība* nodrošina nepieciešamo lēmumu projektu sagatavošanu un iesniegšanu Ķekavas novada domes komitejās un sēdēs.

3.7. *Pašvaldība* publicē nepieciešamos paziņojumus Ķekavas novada pašvaldības informatīvajā biļetenā „Ķekavas novads” un Latvijas Republikas oficiālajā izdevumā „Latvijas Vēstnesis”, kā arī Telpiskās Attīstības Plānošanas Informācijas Sistēmā.

3.8. *Detālplānojuma izstrādes ierosinātājs* pieprasa detālplānojuma izstrādei nepieciešamos nosacījumus no institūcijām, kas minētas ar Ķekavas novada domes 2017.gada lēmumu Nr..§. „Par detālplānojuma izstrādes uzsākšanu nekustamajam īpašumam „,, Ķekavas pagastā, Ķekavas novadā” (protokols Nr.) un apstiprinātajā darba uzdevumā „Darba uzdevums Nr. D-2017- --- detālplānojuma izstrādei nekustamajā īpašumā „,, Ķekavas pagastā, Ķekavas novadā.”

3.9. *Pašvaldība* nodod *Detālplānojuma izstrādes ierosinātājam* šādus dokumentus vai to kopijas:

3.9.1. Pieņemto lēmumu izrakstus, kas saistoši šī *Līguma* saistību izpildei;

3.9.2. Publikāciju apliecinājumu kopijas.

3.10. Pēc detālplānojuma galīgās redakcijas izstrādāšanas un akceptēšanas Telpiskās plānošanas daļā, *Pašvaldībai* ir pienākums izskatīt detālplānojuma projektu un pieņemt lēmumu saskaņā ar Ministru kabineta 2014. gada 14. oktobra noteikumiem Nr. 628 „Noteikumi par pašvaldību teritorijas attīstības plānošanas dokumentiem” 132.punktu.

3.11. Ja *Detālplānojuma izstrādes ierosinātājs* nepilda *Līguma* 2.2.punktā noteiktos maksāšanas termiņus, tad *Detālplānojuma izstrādes ierosinātājs maksā Pašvaldībai* līgumsodu 0,1% apmērā no 2.1.punktā minētās summas par katru nokavēto dienu.

4. Nepārvarama vara

4.1. Līdzēji ir atbrīvoti no atbildības par *Līguma* pilnīgu vai daļēju neizpildi, ja šāda neizpilde radusies nepārvaramas varas vai ārkārtēja rakstura apstākļu rezultātā, kuru darbība sākusies pēc *Līguma* noslēgšanas un kurus nevarēja iepriekš ne paredzēt, ne novērst. Pie nepārvaramas varas vai ārkārtēja rakstura apstākļiem pieskaitāmi: stihiskas nelaimes, avārijas, epidēmijas, streiki, varas un pārvaldes institūciju rīcība, normatīvu aktu, kas būtiski ierobežo un aizskar Līdzēju tiesības un ietekmē uzņemtās saistības, pieņemšana un stāšanās spēkā.

4.2. Līdzējam, kas atsaucas uz nepārvaramas varas vai ārkārtēja rakstura apstākļu darbību, nekavējoties par šādiem apstākļiem rakstveidā jāziņo otram Līdzējam. Ziņojumā jānorāda, kādā termiņā, pēc viņa uzskata, ir iespējama un paredzama viņa *Līgumā* paredzēto saistību izpilde, un, pēc pieprasījuma, šādam ziņojumam ir jāpievieno izziņa, kuru izsniegusi kompetenta institūcija un kura satur ārkārtējo apstākļu darbības apstiprinājumu un to raksturojumu.

5. Strīdu izskatīšanas kārtība

5.1.Strīdi, kas rodas *Līguma* neizpildes gadījumā, tiek risināti sarunu ceļā. Gadījumā, ja *Puses* nespēj vienoties savstarpējo sarunu ceļā, strīdi risināmi tiesā atbilstoši Latvijas Republikā spēkā esošajos normatīvajos aktos noteiktai kārtībai.

6. Papildus nosacījumi

6.1. Līgumu var izbeigt Pusēm savstarpēji vienojoties. Gadījumā, ja līgums tiek izbeigts, un pašvaldība nav veikusi Līguma 3.7.punktā minētās darbības, pašvaldība atmaksā Detālpilānojuma izstrādes ierosinātajam Līguma 2.1.1. punktā minēto maksājumu.

6.2. Jebkuri *Līguma* grozījumi ir noformējami rakstveidā un abu pušu parakstīti un ir šī *Līguma* neatņemama sastāvdaļa.

6.3. *Līgums* sastādīts divos eksemplāros, katrs uz trīs lapām, no kuriem viens glabājas *Pašvaldībā*, un viens pie *Detālpilānojuma izstrādes ierosinātāja*

7.Pušu adreses un rekvizīti

Ķekavas novada pašvaldība

Gaismas iela 19.k.9., Ķekava, Ķekavas novads LV-2123

Reģ. Nr. 90000048491

Banka: SEB Banka

Konts:LV62UNLA0050014272800

Kods: UNLALV2X

Paraksts: _____

Paraksts: _____

Izpilddirektors **Aivars Liškovskis**

Zīmoga vieta

Sēdes vadītājs:



V.Baire