



ĶEKAVAS NOVADA DOME

Gaismas iela 19 k-9 -1, Ķekava, Ķekavas pagasts, Ķekavas novads, LV-2123,
tālrunis 67935803, e-pasts: novads@kekava.lv

SĒDES PROTOKOLA PIELIKUMS

2020.gada 17.decembris

protokols Nr. **33**

LĒMUMS Nr. 18

Par detālplānojuma “Rūķi-1” grozījumu izstrādes uzsākšanu, Ķekavā, Ķekavas pagastā, Ķekavas novadā

Izskatot SIA “iLat”, 2020.gada 23.novembra iesniegumus (reģ. Nr.1-6.1/20/5091, reģ. Nr. 1-6.1/20/5092, reģ. Nr. 1-6.1/20/5093, reģ. Nr.1-6.1/20/5094, reģ. Nr. 1-6.1/20/5095) ar lūgumu atļaut uzsākt detālplānojuma grozījumu izstrādi ar mērķi būvēt savrupmājas un/vai dvīņu mājas detālplānojuma “Rūķi-1” teritorijā, Ķekavā, Ķekavas pagastā, Ķekavas novadā, Ķekavas novada dome **konstatē:**

1. Saskaņā ar Ķekavas pagasta zemesgrāmatas nodalījumu Nr.100000355976 nekustamais īpašums “Rūķi-1”, kadastra numurs 8070 008 1054, (turpmāk - Nekustamais īpašums) sastāv no zemes vienības ar kadastra apzīmējumu 8070 008 3281, zemes vienības ar kadastra apzīmējumu 8070 008 3282, zemes vienības ar kadastra apzīmējumu 8070 008 3283, zemes vienības ar kadastra apzīmējumu 8070 008 3284, zemes vienības ar kadastra apzīmējumu 8070 008 3284, zemes vienības ar kadastra apzīmējumu 8070 008 3285, zemes vienības ar kadastra apzīmējumu 8070 008 3286 un zemes vienības ar kadastra apzīmējumu 8070 008 3287, Ķekavā, Ķekavas pagastā, Ķekavas novadā. Īpašuma tiesība uz Nekustamo īpašumu nostiprināta SIA “iLat”, J.A., I.J.O., V.O..
2. Nekustamā īpašuma kopīpašnieki rakstiski piekrituši iesniegumiem.
3. Nekustamais īpašums atrodas Ķekavas ciema teritorijā, piekļuve Nekustamajam īpašumam paredzēta no pašvaldības ielas pa servitūta ceļiem.
4. Nekustamais īpašums ietilpst spēkā esošā detālplānojuma “Rūķi-1” sastāvā (turpmāk - Detālplānojums). Detālplānojums apstiprināts ar Ķekavas novada domes 2015.gada 14.maija lēmumu Nr. 2.§ “Par detālplānojuma nekustamajam īpašumam “Rūķi-1”, apstiprināšanu Ķekavā, Ķekavas pagastā, Ķekavas novadā.
5. Attīstot Detālplānojuma teritoriju, zemesgabalu īpašnieks vēlas Detālplānojumā attīstīt savrupmāju un/vai dvīņu māju apbūvi, kas atbilst Jauktas dzīvojamās un darījumu apbūves teritorijaas JDzD apakšzonējumam JDzD1, tādējādi nepieciešama Detālplānojuma grozījumu izstrāde, jo spēkā esošais detālplānojums neparedz šādu izmantošanu.
6. Ņemot vērā iepriekš minēto, saskaņā ar Ministru kabineta 2014.gada 14.oktobra noteikumu Nr. 628 “Noteikumi par pašvaldību teritorijas attīstības plānošanas dokumentiem” 39.1.apakšpunktu pastāv pamats Detālplānojuma grozījumu izstrādei.

Pamatojoties uz:

- Administratīvā procesa likuma 55.panta 1.punktu;
- Teritorijas attīstības plānošanas likuma 28.panta pirmo un ceturto daļu;
- Ministru kabineta 2014.gada 14.oktobra noteikumu Nr. 628 „Noteikumi par pašvaldību teritorijas attīstības plānošanas dokumentiem” 39.1.apakšpunktu un 126.punktu;
- kā arī ņemot vērā Ķekavas novada domes Attīstības un uzņēmējdarbības atbalsta komitejas 2020.gada 9.decembra sēdes atzinumu,

Atklāti balsojot

ar 15 balsīm „**Par**”- (Andis Adats, Viktorija Baire, Andris Ceļmalnieks, Andis Damlis, Neils Kalniņš, Arnolds Keisters, Olafs Klūdziņš, Gatis Līcis, Dzintra Medne, Voldemārs Pozņaks, Indra Priede, Anastasija Prokopenko, Valts Variks, Aigars Vītols, Juris Žilko), „**Pret**” – nav, „**Atturas**” – nav,

Ķekavas novada dome NOLEMJ:

1. Atļaut uzsākt detālplānojuma “Rūķi-1”, Ķekavā, Ķekavas pagastā, Ķekavas novadā grozījumu izstrādi, saskaņā ar darba uzdevumu Nr. D-2020-28 (1.pielikums).
2. Apstiprināt darba uzdevumu Nr. D-2020-28 un noteikt detālplānojuma grozījumu robežas atbilstoši detālplānojuma “Rūķi-1 “ robežām.
3. Apstiprināt par detālplānojuma grozījumu izstrādes vadītāju Attīstības un būvniecības pārvaldes teritorijas plānotāju A.L.
4. Slēgt līgumu ar Detālplānojuma īpašniekiem par detālplānojuma grozījumu izstrādi (2.pielikums).
5. Uzdot sabiedrisko attiecību speciālistam un Attīstības un būvniecības pārvaldes speciālistam publicēt paziņojumu par detālplānojuma grozījumu izstrādes uzsākšanu pašvaldības interneta vietnē un pašvaldības izdevumā “Ķekavas Novads”.
6. Uzdot Administratīvajai pārvaldei nosūtīt šo lēmumu Nekustamā īpašuma īpašnieku pārstāvim SIA “iLat”, epasts: sejd@inbox.lv

Administratīvais akts stājas spēkā ar brīdi, kad tas paziņots adresātam. Saskaņā ar Paziņošanas likuma 9.panta otro daļu dokuments, kas sūtīts pa elektronisko pastu, uzskatāms par paziņotu otrajā darba dienā pēc tā nosūtīšanas. Atbilstoši Administratīvā procesa likuma 76.panta otrajai daļai un 188.panta otrajai daļai administratīvo aktu var pārsūdzēt Administratīvās rajona tiesas, Rīgas tiesu namā, Baldones ielā 1A, Rīgā, LV-1007, viena mēneša laikā no lēmuma spēkā stāšanās dienas.

Sēdes vadītāja:

(PARAKSTS*)

V.Baire

DARBA UZDEVUMS Nr. D-2020-28
**detālplānojuma grozījumu izstrādei detālplānojumā “Rūķi-1”, Ķekavā, Ķekavas pagastā,
Ķekavas novadā**

1. Detālplānojuma grozījumu izstrādes pamatojums

- 1.1. Detālplānojuma grozījumu izstrādi ierosina detālplānojuma “Rūķi-1”, Ķekavā, Ķekavas pagastā, Ķekavas novadā (turpmāk – Detālplānojuma grozījumu teritorija) īpašnieks SIA “iLat”, 2020.gada 23.novembra iesniegumu (reģ. Nr. 1-6.1/20/5091, reģ. Nr.1-6.1/20/5092, reģ. Nr. 1-6.1/20/5093, reģ. Nr. 1-6.1/20/5094, reģ. Nr. 1-6.1/20/5095) ar lūgumu atļaut uzsākt detālplānojuma grozījumu izstrādi ar mērķi būvēt savrupmājas un/vai dvīņu mājas detālplānojuma “Rūķi-1” teritorijā, Ķekavā, Ķekavas pagastā, Ķekavas novadā.
- 1.2. Detālplānojuma “Rūķi-1” (turpmāk- Detālplānojums) apstiprināts ar Ķekavas novada domes 2015.gada 14.maija lēmumu Nr. 2.§ “Par detālplānojuma nekustamajam īpašumam “Rūķi-1”, apstiprināšanu Ķekavā, Ķekavas pagastā, Ķekavas novadā.”
- 1.3. Attīstot Detālplānojuma teritoriju, zemesgabalu īpašnieks vēlas Detālplānojumā attīstīt savrupmājas un/vai dvīņu mājas kas atbilst Jauktas dzīvojamās un darījumu apbūves teritorijaas JDzD apakšzonējumam JDzD1, tādējādi nepieciešama Detālplānojuma grozījumu izstrāde, jo spēkā esošais detālplānojums neparedz šādu izmantošanu.
- 1.4. Detālplānojuma grozījumus izstrādā pamatojoties uz Teritorijas attīstības plānošanas likuma 28.panta trešo un ceturto daļu, Ministru kabineta 2014.gada 14.oktobra noteikumu Nr. 628 “Noteikumi par pašvaldību teritorijas attīstības plānošanas dokumentiem” 126.punktu un Ķekavas novada Ķekavas pagasta teritorijas plānojumu 2009.-2021. gadam, apstiprināts ar Ķekavas novada domes 2009.gada 25.augusta saistošajiem noteikumiem Nr. SN-TPD-34/2009 (turpmāk – Teritorijas plānojums).

2. Detālplānojuma grozījumu izstrādes mērķis un uzdevums

- 2.1. Detālplānojuma grozījumu izstrādes mērķis paredzēt savrupmāju un/vai dvīņu māju būvniecību.
- 2.2. Detālplānojuma grozījumu izstrādes uzdevums ir pamatot Detālplānojuma grozījumu teritorijā plānoto darbību – savrupmāju un/vai dvīņu māju būvniecību.

3. Detālplānojuma grozījumu teritorija

Detālplānojuma grozījumus izstrādā teritorijai, kas atbilst detālplānojuma “Rūķi-1”, Ķekavā, Ķekavas pagastā, Ķekavas novadā robežām.

4. Nepieciešamā informācija un dokumenti detālplānojuma grozījumu izstrādei

- 4.1. Ķekavas novada domes lēmumi:
 - 4.1.1. par Detālplānojuma grozījumu izstrādes uzsākšanu, Detālplānojuma grozījumu izstrādes vadītāja apstiprināšanu un Detālplānojuma grozījumu darba uzdevuma apstiprināšanu;
 - 4.1.2. par Detālplānojuma grozījumu projekta publiskās apspriešanas uzsākšanu;
 - 4.1.3. par Detālplānojuma grozījumu projekta apstiprināšanu.
- 4.2. Darba uzdevums Detālplānojuma grozījumu izstrādei;
- 4.3. Darba uzdevuma 7.punktā minēto institūciju izsniegtie nosacījumi (tehniskie noteikumi) Detālplānojuma grozījumu teritorijai;

4.4. Darba uzdevuma 7.punktā minēto institūciju izsniegtie atzinumi un saskaņojumi Detālplānojuma grozījumu projekta atbilstībai izsniegtajiem tehniskajiem noteikumiem.

5. Prasības detālplānojuma grozījumu izstrādei

5.1. Paskaidrojuma raksts:

- 5.1.1. detālplānojuma grozījumu izstrādes mērķis un uzdevumi;
- 5.1.2. detālplānojuma grozījumu risinājumu apraksts un uzdevumi;
- 5.1.3. izvērtējums par detālplānojuma grozījumu ietekmi uz piegulošajām teritorijām;
- 5.1.4. paskaidrojums par detālplānojuma grozījumu īstenošanu.

5.2. Grafiskā daļa:

- 5.2.1. teritorijas pašreizējās izmantošanas plāns;
- 5.2.2. aktuāla Latvijas ģeodēziskajā koordinātu sistēmā LKS-92 un Latvijas normālo augstumu sistēmā LAS-2000,5 izstrādāta un aktualizēta augstas detalizācijas topogrāfiskā plāna pamatne ar mēroga noteiktību 1:500, ar iekļautiem Īpašuma valsts kadastra informācijas sistēmas datiem;
- 5.2.3. teritorijas plānotās (atļautās) izmantošanas plāns, kas izstrādāts uz aktuāla Latvijas ģeodēziskajā koordinātu sistēmā LKS-92 un Latvijas normālo augstumu sistēmā LAS-2000,5 izstrādāta un aktualizēta augstas detalizācijas topogrāfiskā plāna pamatnes ar mēroga noteiktību 1:500, ar iekļautiem Īpašuma valsts kadastra informācijas sistēmas datiem, kurā norāda:
 - 5.2.3.1. esošās un plānotās zemes vienību robežas;
 - 5.2.3.2. esošās un plānotās apbūves izvietojumu;
 - 5.2.3.3. esošās un plānotās aizsargjoslas;
 - 5.2.3.4. aprūtinājumu eksplikāciju, precizējot rādītājus un aizņemtās teritorijas katrai zemes vienībai (servitūti, būvlaides u.tml.);
 - 5.2.3.5. funkcionālo zonējumu un apbūves rādītājus;
 - 5.2.3.6. teritorijas izvietojuma shēmu un pieņemtus apzīmējumus;
 - 5.2.3.7. nekustamā īpašuma lietošanas mērķu (NĪLM) priekšlikumus;
 - 5.2.3.8. adresācijas priekšlikumu, kas saskaņots ar Ķekavas novada pašvaldības Īpašumu pārvaldi (11.kab., tālr. 67847151).

5.3. Teritorijas izmantošanas un apbūves nosacījumi: detalizēti teritorijas izmantošanas un apbūves nosacījumi un apbūves parametri;

5.4. Pārskats par detālplānojuma grozījumu izstrādi:

- 5.4.1. šī darba uzdevuma 4.1.punktā minētie Ķekavas novada domes lēmumi;
- 5.4.2. zemes robežu plāns un zemesgrāmatas apliecības kopija;
- 5.4.3. darba uzdevums detālplānojuma grozījumu izstrādei;
- 5.4.4. priekšlikumi, kas saņemti, uzsākot detālplānojuma grozījumu izstrādi, un publiskās apspriešanas materiāli;
- 5.4.5. ziņojums par vērā ņemtajiem un noraidītajiem priekšlikumiem un iebildumiem;
- 5.4.6. institūciju izsniegtā informācija, nosacījumi detālplānojuma grozījumu izstrādei un atzinumi par to ievērošanu;
- 5.4.7. ziņojums par institūciju nosacījumu ievērošanu;
- 5.4.8. ziņojums par detālplānojuma grozījumu atbilstību Teritorijas plānojumam;
- 5.4.9. cita informācija, kas izmantota detālplānojuma grozījumu izstrādei.

6. Papildus prasības detālplānojuma grozījumu izstrādāšanai

6.1. Detālplānojuma grozījumu teritorijas ielu sarkano līniju tīklu plānot:

- 6.1.1. kā atsevišķas zemes vienības;

- 6.1.2. veidot kopēju ielu tīklu ar blakus esošajiem nekustamajiem īpašumiem;
- 6.1.3. kā vairāku pakāpju hierarhisku sistēmu – no zemākas nozīmes ielām (minimālais platums atbilstoši normatīvajiem aktiem) uz augstākas nozīmes ielām;
- 6.1.4. paredzot ietves un apgaismojumu;
- 6.1.5. paredzot veloceliņus, izņemot piebraucamos ceļus;
- 6.1.6. paredzot piekļuvi Daugavai;
- 6.1.7. paredzot likvidēt dabā esošo ceļu uz kaimiņu zemesgabaliem tikai pēc tam, kad izbūvētas un nodotas ekspluatācijā Detālplānojuma ielas,
- 6.1.8. paredzot inženiertehnisko komunikāciju izvietojumu ceļu nodalījumu joslās un ielu sarkanajās līnijās – brauktuves neaizņemtajā teritorijā;
- 6.1.9. ievērot TP noteikto vēlamu ielu tīklu vai sniegt pamatotu alternatīvu risinājumu;
- 6.1.10. iekļaut ārējās ugunsdzēsības risinājumu (ūdens ņemšanas vietas).
- 6.2. Plānojot detālplānojuma grozījumu teritorijas attīstību, paredzēt perspektīvās ēku novietnes katrā parcelē.
- 6.3. Līdz detālplānojuma grozījumu projekta nodošanai publiskajai apspriešanai nodrošināt piekļuvi no detālplānojuma teritorijas līdz pašvaldības ielai vai valsts autoceļam atbilstoši normatīvajiem aktiem par ceļu pievienošanu valsts autoceļiem. Ja tas nav iespējams, piekļuvi nodrošina pa servitūta ceļu vai pa projektētu servitūta ceļu pēc servitūta nodibināšanas.
- 6.4. Detālplānojuma grozījumu teritorijā iespējami šādi ūdensapgādes un kanalizācijas risinājumi:
 - 6.4.1. vietējā ūdensapgāde (spice vai dziļurbums) un vietējais kanalizācijas risinājums - izsmeļamais hermētiskais krājrezervuārs katrā detālplānojuma apbūves zemesgabalā ar nosacījumu, ja detālplānojuma īstenošanas brīdī centralizētie ūdensapgādes tīkli un centralizētie kanalizācijas tīkli nav izbūvēti līdz detālplānojuma teritorijai;
 - 6.4.2. ja detālplānojuma grozījumu realizācijas brīdī centralizētie ūdensapgādes tīkli un centralizētie kanalizācijas tīkli līdz detālplānojuma teritorijai ir izbūvēti pieslēgties, pie tiem ir obligāti;
 - 6.4.3. administratīvajā līgumā par detālplānojuma grozījumu realizāciju iekļaut obligātu prasību – būvprojektos paredzēt, vietējās ūdensapgādes sistēmas un vietējās kanalizācijas sistēmas izbūvi, paredzot iespēju pieslēgties pie centralizētās ūdensapgādes un kanalizācijas sistēmas pēc tās izbūves līdz detālplānojuma teritorijai. Detālplānojuma teritorijas nekustamo īpašumu īpašniekiem, izvirzīt kā obligātu nosacījumu pieslēgties centralizētajiem ūdensvada un kanalizācijas tīkliem, tiklīdz tie ir izbūvēti līdz detālplānojuma teritorijai.
- 6.5. Detālplānojuma grozījumu teritorijā paredzēt elektroenerģijas, gāzes, elektronisko sakaru, lietus ūdens novadīšanas sistēmas izveidi no ielām un ceļiem.
- 6.6. Detālplānojuma grozījumu teritorijā paredzēt ārējās ugunsdzēsības risinājumus.
- 6.7. Detālplānojuma grozījumu teritorijā paredzēt lietus ūdens kanalizācijas novadīšanas sistēmas risinājumus.
- 6.8. Katram zemesgabalam paredzēt tikai vienu plānoto (atļauto) izmantošanu atbilstoši TP.
- 6.9. Veikt detālplānojuma grozījumu teritorijas biotopu izpēti un iegūtos secinājumus ņemt vērā detālplānojuma izstrādes gaitā (ja to pieprasa Valsts vides dienesta Lielrīgas reģionālā vides pārvalde).
- 6.10. Plānojot detālplānojuma grozījumu teritorijas attīstību, iespēju robežās maksimāli saglabāt tajā esošos kokus.
- 6.11. Saglabāt esošo meliorācijas sistēmu vai paredzēt tās pārkārtošanu, kā arī saglabāt meliorācijas grāvjus un nodrošināt to netraucētu ekspluatāciju.
- 6.12. Detālplānojuma grozījumu teritorijas ielās paredzēt apgaismojuma izveidi.

- 6.13. Detālplānojuma grozījumu projektam pievieno administratīvā līguma projektu par detālplānojuma īstenošanu, kurā papildus normatīvajos aktos noteiktajām prasībām ietver arī šādus nosacījumus:
- 6.13.1. noteikumus par detālplānojuma grozījumos ietverto plānošanas risinājumu īstenošanas kārtību un termiņiem;
 - 6.13.2. noteikumus par ārējo ugunsdzēsības risinājumu īstenošanu;
 - 6.13.3. noteikumus par meliorācijas sistēmas pārkārtošanu;
 - 6.13.4. noteikumus par ūdensapgādes un kanalizācijas sistēmas ierīkošanu;
 - 6.13.5. noteikumus par lietusūdens novadīšanas sistēmas izveidi;
 - 6.13.6. ielām paredzēto zemesgabalu atsavināšanu.

7. Institūcijas, no kurām saņemami nosacījumi, atzinumi vai saskaņojumi

- 7.1. Veselības inspekcija (Klijānu iela 7, Rīga, LV-1012, tālr. 67317787);
- 7.2. AS "Sadales tīkls" Pierīgas reģions (Līči, Stopiņu novads, LV-2130, tālr. 80200400);
- 7.3. Valsts SIA "Zemkopības ministrijas nekustamie īpašumi" Zemgales reģiona meliorācijas nodaļa (Uzvaras iela 1, Bauska, Bauskas novads, LV-3901, tālr. 63923822);
- 7.4. SIA "Lattelecom" (Bāriņu iela 10, Rīga, LV-1002);
- 7.5. Ķekavas pašvaldības SIA "Ķekavas nami" (Rāmavas iela 17, Rāmava, Ķekavas pagasts, Ķekavas novads, LV-2123, tālr. 67937448);
- 7.6. Valsts vides dienesta Lielrīgas reģionālā vides pārvalde (Rūpniecības iela 23, Rīga, LV-1045, tālr. 67084278);
- 7.7. AS "Gasol" (Vagonu iela 20, Rīga, LV-1009, tālr. 67369111).





8. Detālplānojuma grozījumu izstrādes kārtība

- 8.1. Detālplānojuma grozījumus izstrādā saskaņā ar spēkā esošajiem normatīvajiem aktiem.
- 8.2. Detālplānojuma grozījumu izstrādes vadītājs publicē paziņojumus pašvaldības informatīvajā biļetenā „Ķekavas Novads” un pašvaldības tīmekļa vietnē www.kekavasnovads.lv un Teritorijas attīstības plānošanas informācijas sistēmā (Turpmāk – TAPIS) katrā no detālplānojuma grozījumu izstrādes posmiem pēc lēmumu pieņemšanas par:
 - 8.2.1. detālplānojuma grozījumu izstrādes uzsākšanu;
 - 8.2.2. detālplānojuma grozījumu projekta apstiprināšanu un publiskās apspriešanas uzsākšanu;
 - 8.2.3. detālplānojuma grozījumu apstiprināšanu (arī Latvijas Republikas oficiālajā izdevumā "Latvijas Vēstnesis") Teritorijas attīstības plānošanas informācijas sistēmā (TAPIS).
- 8.3. Detālplānojuma grozījumu izstrādes vadītājs nosūta paziņojumu ar detālplānojuma grozījumu risinājumiem saistīto nekustamo īpašumu īpašniekiem (tiesiskajiem valdītājiem).
- 8.4. Detālplānojuma grozījumu izstrādātājs detālplānojuma teritorijā izvieto informācijas stendu (ne mazāku par 1,0 m X 0,5 m) ar informāciju:
 - 8.4.1. par detālplānojuma grozījumu izstrādes uzsākšanu;
 - 8.4.2. par detālplānojuma grozījumu izstrādes mērķi;
 - 8.4.3. pašvaldības tīmekļa vietnes adresi, kur var iepazīties un sekot informācijai par detālplānojuma grozījumu izstrādes gaitu.
- 8.5. Detālplānojuma grozījumu izstrādātājs izmantojot TAPIS, pieprasa un saņem no institūcijām šā darba uzdevuma 7.punktā minētos nosacījumus.
- 8.6. Detālplānojuma grozījumu izstrādē izmanto aktuālu Latvijas ģeodēziskajā koordinātu sistēmā LKS-92 un Latvijas normālo augstumu sistēmā LAS-2000,5 izstrādātu un aktualizētu augstas detalizācijas topogrāfiskā plāna pamatni ar mēroga noteiktību 1:500, ar iekļautiem Nekustamā īpašuma valsts kadastra informācijas sistēmas datiem.

- 8.7. Detālplānojuma grozījumu izstrādātājs apkopo saņemtos priekšlikumus un nosacījumus un izstrādā detālplānojuma grozījumu projektu. Detālplānojuma grozījumu projektu noformē divos eksemplāros, papildus pievienojot tā grafisko daļu digitālā veidā (*dgn vai *dwg formātā), realizācijas kārtību, paskaidrojuma rakstu un teritorijas izmantošanas un apbūves nosacījumus digitālā veidā (*doc formātā), un iesniedz detālplānojuma grozījumu izstrādes vadītājam.
- 8.8. Pēc Ķekavas novada domes lēmuma par detālplānojuma grozījumu projekta nodošanu publiskajai apspriešanai un institūciju atzinumu saņemšanai pieņemšanas, detālplānojuma grozījumu izstrādes vadītājs nosūta paziņojumu ar detālplānojuma grozījumu risinājumu saistīto nekustamo īpašumu īpašniekiem (tiesiskajiem valdītājiem).
- 8.9. Pēc Ķekavas novada domes lēmuma par detālplānojuma grozījumu projekta nodošanu publiskajai apspriešanai un institūciju atzinumu saņemšanai pieņemšanas, detālplānojuma grozījumu izstrādātājs sagatavo detālplānojuma grozījumu pirmo redakciju, noformē to digitālā veidā (*pdf formātā), nodrošina tajā ietvertās ierobežotas pieejamības informācijas aizsardzību atbilstoši spēkā esošajiem normatīvajiem aktiem, un iesniedz detālplānojuma grozījumu izstrādes vadītājam ievietošanai Ķekavas novada pašvaldības tīmekļa vietnē.
- 8.10. Detālplānojuma grozījumu izstrādātājs veic publiskās apspriešanas pasākumus ar TAPIS starpniecību pieprasa šā darba uzdevuma 7.punktā minēto institūciju atzinumus, apkopo iegūtos rezultātus un nepieciešamības gadījumā veic labojumus detālplānojuma grozījumu projektā.
- 8.11. Detālplānojuma grozījumu projekta galīgo redakciju detālplānojuma grozījumu izstrādātājs noformē divos eksemplāros, papildus pievienojot detālplānojuma grozījumu projektu digitālā formātā, un iesniedz detālplānojuma grozījumu izstrādes vadītājam izskatīšanai.
- 8.12. Noformējot detālplānojuma grozījumu projekta galīgo redakciju, detālplānojuma izstrādātājs paraksta detālplānojuma projekta galīgās redakcijas titullapu, paskaidrojuma rakstu, grafisko daļu un teritorijas izmantošanas un apbūves nosacījumus.
- 8.13. Detālplānojuma grozījumu projekta grafisko daļu detālplānojuma grozījumu izstrādātājs noformē digitālā veidā (*dgn vai *dwg formātā) un saskaņo ar Ķekavas novada pašvaldības datu bāzes uzturētāju SIA "Mērniecības centrs" (tālr. 67496833).
- 8.14. Detālplānojuma grozījumu projekta galīgo redakciju detālplānojuma izstrādātājs noformē četros eksemplāros (no kuriem trīs eksemplārus iesien cietos vākos), katram eksemplāram pievienojot detālplānojuma grozījumu projektu digitālā formātā, un iesniedz Ķekavas novada domei lēmuma pieņemšanai par detālplānojuma grozījumu projekta apstiprināšanu.
- 8.15. Detālplānojuma grozījumu izstrādes vadītājs divu nedēļu laikā no Ķekavas novada domes lēmuma par detālplānojuma grozījumu projekta apstiprināšanu pieņemšanas dienas nodrošina paziņojuma par detālplānojuma grozījumu apstiprināšanu ievietošanu TAPIS, Latvijas Republikas oficiālajā izdevumā "Latvijas Vēstnesis" un Ķekavas novada pašvaldības tīmekļa vietnē www.kekavasnovads.lv.

9. Fragments no Ķekavas novada Ķekavas pagasta teritorijas plānojuma plānotās (atļautās) izmantošanas kartes



-  Nekustamā īpašuma „Rūķi-1” robeža
-  Jauktas dzīvojamās un darījumu teritorijas JDzD apakšzonējums JDzD1
-  Satiksmes infrastruktūras teritorijas (TL)
-  Atklāto telpu (zaļās) teritorijas Z apakšzonējums Parku un rekreācijas teritorijas ZA1

Sēdes vadītāja:

(PARAKSTS*)

V.Baire

Līgums Nr. DP/___/2020
PAR DETĀLPLĀNOJUMA IZSTRĀDI

Katlakalnā,

2020.gada __._____

Ķekavas novada pašvaldība, tās izpilddirektores Jolantas Jansones personā, kura rīkojas saskaņā ar Ķekavas novada domes saistošajiem noteikumiem Nr. 9/2016 „Ķekavas novada pašvaldības nolikums”, kas apstiprināti ar Ķekavas novada domes 2016.gada 21.februāra lēmumu Nr. 1.§ (protokols Nr. 8; turpmāk – Pašvaldība), no vienas puses, un

_____, personas kods _____, nekustamā īpašuma „_____” (kadastra numurs _____), Ķekavas pagastā, Ķekavas novadā, īpašnieks (turpmāk – Ierosinātājs) no otras puses,

abas kopā un katra atsevišķi sauktas arī – Puse un Puses,

pamatojoties uz Teritorijas attīstības plānošanas likuma 13.panta trešo daļu un Ķekavas novada domes 2020.gada __._____ lēmumu Nr. __.§ __. „Par detālplānojuma izstrādes uzsākšanu nekustamajam īpašumam „_____” Ķekavas pagastā, Ķekavas novadā” (protokols Nr. __; turpmāk – Domes lēmums),

noslēdz šādu līgumu par detālplānojuma izstrādi (turpmāk – Līgums):

1. LĪGUMA PRIEKŠMETS

- 1.1. Puses vienojas, ka detālplānojumu nekustamajam īpašumam „_____” (kadastra numurs _____), Ķekavas pagastā, Ķekavas novadā (turpmāk – Nekustamais īpašums) izstrādā Ierosinātājs.
- 1.2. Puses vienojas, ka detālplānojuma izstrādi Nekustamajam īpašumam pilnā apmērā finansē Ierosinātājs.
- 1.3. Detālplānojumu izstrādā teritorijai, kas atbilst Nekustamā īpašuma zemes vienības (kadastra apzīmējums _____) robežām ___ ha platībā.
- 1.4. Detālplānojuma izstrādes vadītājs: Ķekavas novada pašvaldības Telpiskās plānošanas daļas teritorijas plānotājs Andris Lācis.
- 1.5. Detālplānojuma izstrādātājs: _____ (sertifikāta Nr. _____).
- 1.6. Telpiskās attīstības plānošanas informācijas sistēmā (turpmāk arī – TAPIS) ārpakalpojumu sniedzēja lietotāja tiesības tiek piešķirtas šādiem speciālistiem:

Vārds Uzvārds	Personas kods	E-pasts	Lomu kodi	Aktivitāte (piešķirt/mainīt)	Termiņš (līdz kuram datumam)

2. PAZIŅOJUMU APMAKSAS KĀRTĪBA UN TERMIŅI

- 2.1. Ierosinātājs pilnā apmērā apmaksā izdevumus par paziņojuma publicēšanu Latvijas Republikas oficiālajā izdevumā „Latvijas Vēstnesis” saskaņā ar Pašvaldības izsniegtu rēķinu.
- 2.2. Ierosinātājs 10 dienu laikā pēc lēmuma par detālplānojuma apstiprināšanu pieņemšanas dienas apmaksā izdevumus, kas saistīti ar paziņojuma par detālplānojuma apstiprināšanu publicēšanu Latvijas Republikas oficiālajā izdevumā „Latvijas Vēstnesis.”

3. PUŠU SAISTĪBAS

- 3.1. Ierosinātājam ir pienākums apmaksāt ar detālplānojuma izstrādi saistītos izdevumus Līgumā noteiktajā termiņā un kārtībā.
- 3.2. Pašvaldībai ir pienākums nodrošināt detālplānojuma izstrādes vadību un uzraudzību normatīvajos aktos noteiktajā kārtībā.
- 3.3. Pusēm ir tiesības organizēt nepieciešamās tikšanās, pārrunas, kā arī izpildīt citas saskaņotas darbības, kas saistītas ar Līguma izpildi.
- 3.4. Pēc detālplānojuma izstrādes vadītāja pieprasījuma Ierosinātājam ir pienākums nodrošināt Pašvaldību ar informatīvajiem materiāliem, iesniegšanai Ķekavas novada domes komitejās un sēdēs.
- 3.5. Ierosinātājam ir pienākums sagatavot publiskajai apspriešanai nepieciešamos informatīvos materiālus.
- 3.6. Pašvaldība nodrošina normatīvajos aktos noteikto lēmumu projektu sagatavošanu un iesniegšanu Ķekavas novada domes komitejās un sēdēs.
- 3.7. Pašvaldība nodrošina normatīvajos aktos noteikto paziņojumu publicēšanu un ievietošanu Ķekavas novada pašvaldības informatīvajā biļetenā „Ķekavas novads”, Latvijas Republikas oficiālajā izdevumā „Latvijas Vēstnesis” un TAPIS.
- 3.8. Ierosinātājs pieprasa nosacījumus detālplānojuma izstrādei no institūcijām, kas minētas ar Domes lēmumu apstiprinātajā darba uzdevumā Nr. _____.
- 3.9. Pašvaldība nodod Ierosinātājam Ķekavas novada domes pieņemto lēmumu izrakstus, kas nepieciešami Līguma izpildei, un normatīvajos aktos noteiktajā kārtībā apliecinātas paziņojumu publicēšanai Latvijas Republikas oficiālajā izdevumā „Latvijas Vēstnesis” un informatīvajā biļetenā “Ķekavas novads” kopijas.
- 3.10. Pēc detālplānojuma galīgās redakcijas izstrādāšanas un iesniegšanas Telpiskās plānošanas daļā Pašvaldība izskata detālplānojuma projektu un pieņem vienu no Ministru kabineta 2014.gada 14.oktobra noteikumos Nr. 628 „Noteikumi par pašvaldību teritorijas attīstības plānošanas dokumentiem” noteiktajiem lēmumiem.
- 3.11. Ja Ierosinātājs neievēro Līguma 2.2.punktā noteikto samaksas termiņu, tad Ierosinātājs maksā Pašvaldībai līgumsodu 0,1% apmērā no Pašvaldības rēķinā norādītās summas par katru nokavēto dienu.

4. NEPĀRVARAMA VARA

- 4.1. Puses ir atbrīvotas no atbildības par Līguma pilnīgu vai daļēju neizpildi, ja šāda neizpilde radusies nepārvaramas varas vai ārkārtēja rakstura apstākļu rezultātā, kuru darbība sākusies pēc Līguma noslēgšanas un kurus nevarēja iepriekš ne paredzēt, ne novērst. Pie nepārvaramas varas vai ārkārtēja rakstura apstākļiem pieskaitāmi: stihiskas nelaimes, avārijas, epidēmijas, streiki, varas un pārvaldes institūciju rīcība, normatīvu aktu, kas būtiski ierobežo un aizskar Pušu tiesības un ietekmē uzņemtās saistības, pieņemšana un stāšanās spēkā.
- 4.2. Pusei, kas atsauca uz nepārvaramas varas vai ārkārtēja rakstura apstākļu darbību, nekavējoties par šādiem apstākļiem rakstveidā jāziņo otrai Pusei. Ziņojumā jānorāda, kādā termiņā, pēc viņa uzskata, ir iespējama un paredzama viņa Līgumā paredzēto saistību izpilde, un, pēc pieprasījuma, šādam ziņojumam ir jāpievieno izziņa, kuru izsniegusi kompetenta institūcija un kura satur ārkārtējo apstākļu darbības apstiprinājumu un to raksturojumu.

5. STRĪDU IZSKATĪŠANAS KĀRTĪBA

Strīdus par Līguma neizpildi vai nepienācīgu izpildi Puses risina savstarpēji sarunu ceļā. Ja Puses strīdu nevar atrisināt savstarpēji sarunu ceļā, strīdu risina tiesā Latvijas Republikas normatīvajos aktos noteiktajā kārtībā.

6. CITI NOTEIKUMI

- 6.1. Līgums stājas spēkā ar tā parakstīšanas brīdi.
- 6.2. Līgums uzskatāms par izbeigtu ar brīdi, kad Ierosinātājs ir apmaksājis Līguma 2.2.punktā noteiktos izdevumus.
- 6.3. Līgumu var izbeigt rakstveidā Pusēm savstarpēji vienojoties.
- 6.4. Visi Līguma grozījumi un papildinājumi stājas spēkā, ja ir noformēti rakstveidā un tos ir parakstījušas abas Puses. Visi Līguma grozījumi un papildinājumi ir Līguma neatņemama sastāvdaļa.
- 6.5. Līgums sagatavots divos eksemplāros, katrs uz trijām lapām. Viens līguma eksemplārs tiek glabāts Pašvaldībā, bet otrs – pie Ierosinātāja. Abiem Līguma eksemplāriem ir vienāds juridiskais spēks.

7. PUŠU PARAKSTI UN REKVIZĪTI

Ķekavas novada pašvaldība _____

Gaismas iela 19, k-9., Ķekava, Ķekavas
novads, LV-2123
Reģ. Nr. 90000048491
Banka: SEB Banka
Konts: LV62UNLA0050014272800
Kods: UNLALV2X

Paraksts: _____

Paraksts: _____
izpilddirektore Jolanta Jansone

Sēdes vadītāja: (PARAKSTS*) V.Baire

***ŠIS DOKUMENTS IR ELEKTRONISKI PARAKSTĪTS AR DROŠU
ELEKTRONISKO PARAKSTU UN SATUR LAIKA ZĪMOGU.**