

Akceptēts
ar Ķekavas novada Domes
11.06.2013.lēmumu Nr.1.§2.(protokols Nr.12)

PĀRVALDES UZDEVUMU DELEĢĒŠANAS LĪGUMS NR. 24-24/13/7
Par Ķekavas novada augstas detalizācijas topogrāfiskās informācijas datu bāzes
uzturēšanu un izmantošanu

Ķekavā,

2013.gada 29. novembrī

Ķekavas novada Dome, domes priekšsēdētāja Valta Varika personā, kurš darbojas, pamatojoties uz Ķekavas novada pašvaldības nolikumu un Ķekavas novada Domes 07.11.2013. lēmumu Nr.3.§ 18. „Par Deleģēšanas līguma noslēgšanu ar sabiedrību ar ierobežotu atbildību „Mērniecības datu centrs”” (protokols Nr. 32), turpmāk tekstā – „Pašvaldība” , no vienas puses, un sabiedrība ar ierobežotu atbildību „Mērniecības datu centrs” vienotais reģistrācijas Nr. 40003831048 tās valdes priekšsēdētāja Kaspara Kojaloviča personā, kurš darbojas uz statūtu un pilnvaras pamata, turpmāk tekstā – „Sabiedrība”, no otras puses, abas kopā sauktas „Puses”, izsakot brīvu gribu, bez maldiem, viltus un spaidiem, savstarpēji labprātīgi vienojoties,

pamatojoties uz Ģeotelpiskās informācijas likuma 13.panta septīto daļu un Pārejas noteikumu 6.punktu, Valsts pārvaldes iekārtas likuma 40. panta pirmo un otro daļu, likuma „Par pašvaldībām” 7. panta otro daļu, 15.panta pirmās daļas 2. un 14. punktu un 15.panta ceturto daļu, 21. panta pirmās daļas 23. punktu, Teritorijas attīstības plānošanas likuma 12.panta trešo daļu, Būvniecības likuma 7.panta pirmās daļas 4. punktu, Ministru kabineta 01.04.1997. noteikumu Nr.112 „Vispārīgie būvnoteikumi” 41.2. apakšpunktu un 53. punktu, ar Ministru kabineta 02.05.2000. noteikumiem Nr.168 apstiprinātā Latvijas būvnormatīva LBN 005-99 „Inženierizpētes noteikumi būvniecībā” 31.punktu, Ministru kabineta 24.04.2012. noteikumu Nr. 281 „Augstas detalizācijas topogrāfiskās informācijas un tās centrālās datu bāzes noteikumi” 69, 79. un 81. punktu un Ķekavas novada Domes 2013. gada 14. marta saistošo noteikumu Nr.5/2013 „Augstas detalizācijas topogrāfiskās informācijas iesniegšanas, pārbaudes un pieņemšanas kārtība Ķekavas novadā” pirmās daļas 4.punktu,

ievērojot to, ka Pašvaldībai ir pienākums pildīt savas autonomās funkcijas, organizēt noteikto autonomo funkciju izpildi, lemt par kārtību, kādā izpildāmas autonomās funkcijas, kā arī tiesības dibināt kapitālsabiedrības un ieguldīt tajās savus līdzekļus, kā arī deleģēt privātpersonai atsevišķus valsts pārvaldes uzdevumus, kuru izpilde ietilpst Pašvaldības kompetencē,

ievērojot to, ka līgums ar Sabiedrību tiek slēgts ar mērķi nodrošināt Ķekavas novada pašvaldības funkciju izpildi, kas saistītas ar teritorijas plānošanas, labiekārtošanas un būvniecības vajadzībām nepieciešamās ģeodēziskās, topogrāfiskās un kartogrāfiskās informācijas uzturēšanu un administrēšanu; ielu sarkano līniju un datu bāzes uzturēšanu; uzkrātās informācijas apmaiņas ar attiecīgajām valsts un pašvaldības iestādēm nodrošināšanu, kā arī tās izsniegšanu privātpersonām,

ievērojot to, ka starp Valsts Zemes dienestu un Ķekavas novada pašvaldību 2009.gada 21.aprīlī noslēgts „Līgums par topogrāfisko datu M1:500 apmaiņu” Nr.62/2009 (ar 2010.gada 10.februāra vienošanos Nr.42/2010),

ievērojot to, ka ar Ministru kabineta 20.11.2007. rīkojumu Nr.718 apstiprināta Latvijas ģeotelpiskās informācijas attīstības koncepcija, kas paredz pašvaldības lomu augstas detalizācijas jeb topogrāfiskās uzmērīšanas datu (M 1:500) bāzes uzturēšanā, kā arī ģeotelpiskās informācijas infrastruktūras izveidē un ar to vajadzībām nepieciešamiem kartogrāfiskiem materiāliem (M 1:1000; 1:2000 un 1:10000), 3D ģeomodeļiem,

ievērojot to, ka Pašvaldības funkcijās ietilpstošo pārvaldes uzdevumu deleģēšanas mērķis ir nodrošināt kvalitatīvu, stabilu un efektīvu pašvaldības funkciju izpildi un to, ka šo mērķu sasniegšanai ir nepieciešams skaidri definēt pušu pienākumus un saistības,

ievērojot Ķekavas novada Domes 07.11.2013. lēmumu Nr.3.§ 18. „Par Deleģēšanas līguma noslēgšanu ar sabiedrību ar ierobežotu atbildību „Mērniecības datu centrs”” (protokols Nr. 32),,

noslēdz šādu Deleģēšanas līgumu, turpmāk tekstā – Līgums:

1. Deleģētie valsts pārvaldes uzdevumi

1.1. Pašvaldība deleģē un Sabiedrība apņemas veikt teritorijas plānošanas, labiekārtošanas un būvniecības vajadzībām nepieciešamās augstas detalizācijas topogrāfiskās informācijas uzturēšanu un administrēšanu, pārbaudi, reģistrāciju datu bāzē un datu sagatavošanu un izsniegšanu, zemes ierīcības projektu, detālplānojumu un lokālplānojumu vektordatu uzglabāšanu, kā arī citu, ar Sabiedrības rīcībā esošās informācijas uzturēšanu un administrēšanu, kas ir Pašvaldības kompetencē saskaņā ar likuma „Par pašvaldībām” 15. panta pirmās daļas 2. punktu, Ģeotelpiskās informācijas likuma 13. panta sesto daļu, Ministru kabineta 01.04.1997. noteikumu Nr.112 „Vispārīgie būvnoteikumi” 53.punktu, ar Ministru kabineta 02.05.2000. noteikumiem Nr.168 apstiprinātā Latvijas būvnormatīva LBN 005-99 „Inženierizpētes noteikumi būvniecībā” 31.punktu, Ministru kabineta 24.04.2012. noteikumu Nr. 281 „Augstas detalizācijas topogrāfiskās informācijas un tās centrālās datu bāzes noteikumi” 69, 79. un 81. punktu un Ķekavas novada Domes 2013. gada 14. marta saistošo noteikumu Nr.5/2013 „Augstas

detalizācijas topogrāfiskās informācijas iesniegšanas, pārbaudes un pieņemšanas kārtība Ķekavas novadā” pirmās daļas 4.punktu.

1.2. Pašvaldība deleģē un Sabiedrība apņemas veikt informācijas par aizsargjoslām - sarkanajām līnijām uzturēšanu un aktualizēšanu, kas ir Pašvaldības kompetencē saskaņā ar Aizsargjoslu likuma 33.pantu.

2. Līguma darbības robežas

2.1. Šī līguma 1.punktā noteikto pārvaldes uzdevumu (turpmāk tekstā – Uzdevumi) veikšana tiek organizēta Ķekavas pašvaldības administratīvās teritorijas robežās.

2.2. Sabiedrība apņemas patstāvīgi nodrošināt visu tehnisko procesu Pārvaldes uzdevuma veikšanai par saviem līdzekļiem.

3. Līguma termiņi

3.1. Šis Līgums noslēgts uz 2 (diviem) gadiem. Līgums stājas spēkā brīdī, kad abas līgumslēdzēju puses ir parakstījušas līgumu.

3.2. Līgums var tikt pagarināts vēl uz 4 (četriem) gadiem, ja par to ir pieņemts attiecīgs Ķekavas novada Domes lēmums un ir saņemts atbilstošās tiešās pārvaldes iestādes saskaņojums gadījumā, ja šāda saskaņojuma saņemšana ir paredzēta spēkā esošajos normatīvajos aktos.

4. Līguma principi un Uzdevumu izpildes kvalitātes novērtējuma kritēriji

4.1. Šis Līgums slēgts par Pašvaldībai piekrītošu Uzdevumu izpildi, nosakot ilgtermiņā veicamo Uzdevumu apjomu un to izpildes kārtību saskaņā ar šajā Līgumā noteikto, kā arī Pušu tiesības un pienākumus, kā arī nodrošinot privātpersonas ar būvniecības vajadzībām nepieciešamo informāciju.

4.2. Uzdevumu izpildes kvalitāti Pašvaldība novērtē pēc šādiem kritērijiem:

4.2.1. pēc personu pieprasījuma izsniegto dokumentu pareizība (iesniegumu un sūdzību skaits);

4.2.2. spēkā esošajos normatīvajos aktos noteiktā termiņa ievērošana attiecībā uz Uzdevumu izpildi, tajā skaitā, savlaicīga datu bāzu, karšu un plānu aktualizācija;

4.2.3. valsts pārvaldes iestādēm sniegto datu precizitāte un savlaicīgums;

4.2.4. atskaišu, ziņojumu un citu dokumentu iesniegšana Pašvaldībai saskaņā ar Līguma prasībām;

4.2.5. veikto darbu izcenojumu atbilstība saistošajos noteikumos noteiktajai samaksai;

4.2.6. izsniegtā dokumenta atbilstība tā pielietojuma mērķim.

4.3. Pašvaldība ir tiesīga novērtēt Sabiedrības Uzdevumu izpildes kvalitāti arī pēc citiem Līgumā neminētiem kritērijiem.

5. Pārskatu un ziņojumu sniegšanas kārtība

5.1. Sabiedrība sniedz pašvaldībai ikmēneša skaitlisko rādītāju atskaiti par reģistrēto darbu apjomiem līdz katra nākošā mēneša 10.datumam, nosūtot to uz pašvaldības līguma kontaktpersonas e-pastu.

5.2. Sabiedrībai ir pienākums reizi gadā, līdz 1.maijam, sniegt Pašvaldībai rakstveida atskaiti. Atskaitē Sabiedrība norāda (pievieno):

5.2.1. saimnieciskās darbības gada bilanci par iepriekšējo gadu;

5.2.2. ziņojumus par Uzdevumu izpildi, tai skaitā par pakalpojumu sniegšanu privātpersonām;

5.3. Pašvaldība ir tiesīga nepieciešamības gadījumā pieprasīt un Sabiedrībai ir pienākums sniegt atskaiti par atsevišķa Uzdevuma izpildi. Šādā pieprasījumā Pašvaldībai ir pienākums norādīt tai nepieciešamo informācijas apjomu un informācijas iesniegšanas termiņu.

6. Uzdevumu izpildes nodrošināšana

6.1. Pašvaldība:

6.1.1. ir tiesīga noteikt īpašas Uzdevumu izpildes prasības, nepieciešamības gadījumā, nodrošinot Sabiedrībai atbilstošu finansējumu šo prasību izpildei;

6.1.2. nodrošina kontroles veikšanu Līgumā noteiktā kārtībā, kā arī veic citas Pašvaldības funkcijas;

6.1.3. pēc pieprasījuma nodod informāciju par spēkā esošajām sarkanajām līnijām, kuras noteiktas ar detālpilānojumiem, kas apstiprināti pirms vienotās datu bāzes izveides;

6.1.4. pieprasa, lai Pašvaldības administratīvajā teritorijā visa veida celtniecības un rekonstrukcijas projekta dokumentācijai tiktu pievienota apstiprināta aktuāla topogrāfiskā plāna kopija, ja tāda nepieciešama saskaņā ar būvniecības procesu regulējošiem tiesību aktiem;

6.1.5. kopīgi ar Sabiedrību veic labojumus, ja tiek konstatēta kļūda iepriekš izveidotajā datu bāzē;

6.1.6. ja Pašvaldība saņem no komunikāciju turētājiem informāciju, kura vēl nav ievietota datu bāzē, tā šo informāciju nekavējoties nodod Sabiedrībai;

6.1.7. ir atbildīga par Sabiedrībai nodoto Uzdevumu izpildi kopumā.

6.2. Pašvaldība netraucēti un bez maksas izmanto darbam nepieciešamo informāciju un Digitālo Karti.

6.3. Uz Pašvaldības rīcībā nonākušās informācijas pamata, veido savas pastāvīgās, informatīvas datu bāzes.

6.4. Izmantot FTP servera piekļuves datus un resursus tikai šī līguma ietvaros, tai skaitā kopēt Digitālās kartes failus uz Pašvaldības servera.

6.5. Ja Sabiedrība nespēj pilnībā nodrošināt pienācīgu un savlaicīgu Uzdevumu izpildi, Pašvaldība ir tiesīga vienpusēji izbeigt līgumu atbilstoši Valsts pārvaldes likumā noteiktajam .

7. Uzdevumu izpildes nodrošinājums un atbildība

7.1. Sabiedrība Līgumā noteiktā kārtībā un apjomā nodrošina Uzdevumu izpildi.

7.2. Sabiedrība, izpildot Līguma 1.1. punktā noteikto Uzdevumu:

7.2.1. veido un uztur vienotu augstas detalizācijas topogrāfiskās informācijas datu bāzi ar mēroga noteiktību 1:500. Nepieciešamības gadījumā ar mēroga noteiktību 1:250 vai citā mērogā pēc pašvaldības pieprasījuma

7.2.2. uztur Digitālās Kartes aktuālo versiju un nodrošina tās rezerves (drošības) kopijas uzglabāšanu;

7.2.3. reģistrē un ievieto vienotajā augstas detalizācijas topogrāfiskajā kartē sertificēto personu inženiertopogrāfiskos materiālus, apliecinot tos ar noteikta parauga elektroniskās reģistrācijas numuru (Pielikums), par iesniegtās informācijas ievadi Datu bāzē;

7.2.4. nodrošina ielu sarkano līniju ievadīšanu attiecīgajā digitālajā kartē un veic to uzskaiti;

7.2.5. noformē un nosūta pasūtītājam inženiertīklu pārskata shēmas, kas izmantojamas tikai reklāmas objektu novietnei bez inženiertīklu pieslēgumiem un vienkāršoto inženiertīklu pievadu un iekšējo inženiertīklu izbūvei.

7.2.6. veic topogrāfiskās informācijas pārbaudi, salīdzina tās ar Sabiedrības rīcībā esošām izpildshēmām un iekļauj datus topogrāfiskās informācijas datu bāzē;

7.2.7. pastāvīgi bez maksas aktualizē Digitālās Kartes failus AutoCAD.dwg un Microstation.dgn formātos, kuros izdarītas izmaiņas, novietojot tos uz File Transfer Protocol – datņu apmaiņas protokola (turpmāk – FTP) servera un nodrošina pašvaldības darbiniekiem piekļuvi pie tā.

7.2.8. ja sakarā ar iesniegtās topogrāfiskās informācijas izvērtēšanu rodas strīds, pieaicina pašvaldības speciālistus, lai veiktu pārbaudi dabā;

7.2.9. nodrošina uzkrātās informācijas apmaiņu ar valsts un pašvaldības iestādēm, tajā skaitā:

7.2.9.1. ar Pašvaldību šādā kārtībā:

7.2.9.1.1. aktualizē Datu bāzi, vienu reizi diennaktī, automātiski autorizējoties atjaunot uz Pašvaldības servera;

7.2.9.2. ar Valsts zemes dienestu (turpmāk - VZD) šādā kārtībā:

7.2.9.2.1. topogrāfiskos datus par pašvaldības administratīvo teritoriju, kas aktualizēti pēc iepriekšējās topogrāfisko datu nodošanas, reizi nedēļā, laikā no piektdienas līdz svētdienai, izmantojot VZD uzturēto FTP serveri;

7.2.9.2.2. nepieciešamības gadījumā divu nedēļu laikā, izmantojot FTP serveri, atkārtoti, pēc VZD pieprasījuma, nodot topogrāfiskos datus;

7.2.9.2.3. sagatavot FTP servera lietotāja identifikācijas rekvizītus un vienas kalendārās nedēļas laikā no šī līguma noslēgšanas brīža nodot tos Pašvaldības pilnvarotajam pārstāvim aizzīmogatā aploksnē, par to sastādot atbilstošu nodošanas – pieņemšanas aktu.

7.2.10. ziņo Pašvaldības pilnvarotajam pārstāvim par visām konstatētajām neatbilstībām un:

7.2.10.1. divu stundu laikā no paziņojuma saņemšanas novērs informācijas piekļuves problēmas;

7.2.10.2. astoņu darba stundu laikā no paziņojuma saņemšanas novērs konstatētās neprecizitātes;

7.2.10.3. aktualizē digitālo karti divu darba dienu laikā pēc pasūtījuma reģistrēšanas datu bāzē;

7.2.10.4. nodrošina tūlītēju pieeju datu bāzē reģistrētiem datiem.

7.2.11. sniedz privātpersonām informāciju no ģeotelpiskās informācijas datu bāzes;

7.2.12. uzkrāj būvniecības laikā veiktos izpildmērījumus;

7.3. Sabiedrība, izpildot Līguma 1.2. punktā noteikto Uzdevumu:

7.3.1. uztur informāciju par aizsargjoslām un ielu sarkanām līnijām;

7.3.3. nodrošina uzkrātās informācijas apmaiņu ar valsts un pašvaldības iestādēm;

7.3.4. sniedz privātpersonām informāciju par aizsargjoslām - sarkanajām līnijām.

7.4. Sabiedrība pārstāv Pašvaldību attiecībās ar inženierizpētes darbu izpildītājiem un inženierkomunikāciju ekspluatējošām organizācijām, kārtojot un ievadot Digitālajā kartē inženiertopogrāfisko informāciju, izsniedzot attiecīgu reģistrācijas numuru iesniegtajiem un izsniegtajiem datiem.

7.5. Jautājumos, kas saistīti ar Sabiedrībai nodoto Uzdevumu izpildi un kurus Sabiedrība ir tiesīga izlemt patstāvīgi, tai ir pienākums rīkoties ar gādīga saimnieka rūpību.

7.6. Reģistrēšanai iesniegto digitālo informāciju, kura neatbilst spēkā esošajiem normatīvajiem aktiem, kas reglamentē mērniecības darbu veikšanu, Sabiedrība ir tiesīga neregistrēt un atdot iesniedzējam.

7.7. Sabiedrībai ir pienākums veikt visas nepieciešamās darbības pieejamā finansējuma robežās, tai skaitā nodrošināt materiālos resursus, paredzēto investīciju projektu realizāciju un papildus finanšu līdzekļu piesaisti, kas var uzlabot Līgumā noteikto Uzdevumu izpildes un Pakalpojumu sniegšanas efektivitāti.

7.8. Sabiedrība ir atbildīga par Uzdevumu pienācīgu un savlaicīgu izpildi.

7.9. Ja Sabiedrība nevar nodrošināt pienācīgu un savlaicīgu Uzdevumu izpildi atbilstoši Līguma noteikumiem, Sabiedrībai ir pienākums ne vēlāk kā 20 dienu laikā par to rakstveidā informēt Pašvaldību.

7.10. Sabiedrībai ir pienākums atlīdzināt Pašvaldībai visus zaudējumus un izdevumus, kas Pašvaldībai radušies Sabiedrības prettiesiskās vai Līgumam neatbilstošās darbības vai bezdarbības, kā arī neizpildīta vai nepienācīgi izpildīta Uzdevuma rezultātā.

7.11. Sabiedrībai nav tiesības ar šo līgumu deleģētā pārvaldes uzdevuma izrietošos pienākumus un tiesības, nodot citām personām.

8. Darbības nepārtrauktība un nepārvarama vara

8.1. Sabiedrības pienākums ir nodrošināt Uzdevumu izpildes nepārtrauktību, izņemot nepārvaramas varas gadījumus.

8.2. Puses tiek atbrīvotas no atbildības par daļēju vai pilnīgu Līguma saistību neizpildīšanu, ja tam par iemeslu ir tādi apstākļi kā plūdi, ugunsgrēks, zemestrīce, kara

darbība u.c. no Pusēm neatkarīgi apstākļi, kā arī valsts varas vai pārvaldes institūciju lēmumi un rīcība, kas nepieļauj līguma noteikumu izpildi, ja šie apstākļi ir iestājušies pēc Līguma parakstīšanas un kuru iestāšanos neviena no Pusēm neparedzēja un nevarēja paredzēt.

8.3. Puses pēc iespējas ātrāk brīdina viena otru par nepārvaramas varas apstākļu iestāšanos un vienojas par saistību izpildes atlikšanu uz laiku līdz nepārvaramas varas apstākļi izbeigušies, bet ne ilgāk par trīs mēnešiem vai Līguma izbeigšanas noteikumiem.

9. Norēķinu kārtība

9.1. Uzdevuma izpildei Sabiedrība līdzekļus iegūst saimnieciskās darbības veidā par samaksu (atlīdzību) sniedzot pakalpojumus, kas saistīti ar augstas detalizācijas topogrāfiskās informācijas pārbaudi, reģistrāciju datubāzē, sagatavošanu un izsniegšanu no datu bāzes.

9.2. Sabiedrība racionāli un lietderīgi izmanto Uzdevumu izpildes laikā iegūtos līdzekļus.

9.3. Finanšu līdzekļi, kas iegūti no Pakalpojumu sniegšanas tiek izmantoti Uzdevumu pienācīgas izpildes nodrošināšanai, kā arī Pakalpojumu daudzveidības un kvalitātes uzlabošanai.

9.4. Pašvaldībai, Sabiedrība līguma 5.1. punktā minētos pakalpojumus sniedz bez maksas.

9.5. Pašvaldība datus par pašvaldības objektiem reģistrē bez maksas.

10. Pakalpojumu izcenojumi

10.1. Maksa par Pakalpojumiem privātpersonām tiek aprēķināta saskaņā ar Pašvaldības saistošajiem noteikumiem.

10.2. Turpmāk katru gadu līdz 1.martam, ja tam ir svarīgs iemesls, Sabiedrība iesniedz Pašvaldībai apstiprināšanai priekšlikumus par maksas par Pakalpojumiem un sniedzamo Pakalpojumu izmaiņām nākamajam gadam, pievienojot maksas par pakalpojumiem izmaiņu finansiālo pamatojumu.

10.3. Par maksas par pakalpojumiem pārskatīšanas svarīgiem iemesliem šī Līguma izpratnē uzskatāmi inflācijas līmeņa un minimālās darba algas izmaiņas, pakalpojumu kvalitātes paaugstināšana un jaunu pakalpojumu ieviešana.

11. Kontroles veikšanas kārtība

11.1. Sabiedrība Līgumā minēto Uzdevumu izpildē atrodas Pašvaldības pārraudzībā.

11.2. Pašvaldībai ir tiesības veikt Uzdevumu izpildes kontroli. Kontrole sevī ietver Uzdevumu izpildes un Pakalpojumu sniegšanas uzraudzību un to kvalitātes analīzi.

11.3. Sabiedrības darbību saistībā ar Uzdevumu izpildi uzrauga Ķekavas novada pašvaldības Telpiskā plānošanas daļa.

12. Īpašuma tiesības

12.1. Datu bāze ir Ķekavas novada pašvaldības īpašums.

12.2. Digitālā karte/Datu bāze netiek aizsargāta kā autortiesību objekts, jo, tās sagatavošanu un lietošanu nosaka normatīvie akti (Autortiesību likuma 6.panta pirmās daļas 3.punkts).

12.3. Pēc līgumattiecību izbeigšanas Sabiedrība bez maksas nodod Pašvaldībai Datu bāzi, kas ietver:

12.3.1. vienoto augstas detalizācijas topogrāfisko karti M1:500 mērogā, ar visām veiktajām izmaiņām līdz līgumattiecību izbeigšanas dienai (visas planšetes, kas aptver Ķekavas novada teritoriju) *dgn* un *dwg* formātos;

12.3.2. vienotās augstas detalizācijas kartes citos mērogos, ja tādas ir veidotas pēc pašvaldības pieprasījuma *dgn* un *dwg* formātos;

12.3.3. vienotās kartes ar izpilduzmērījumiem M 1:500 *dgn* un *dwg* formātā;

12.3.4. vienoto sarkano līniju plānu *dgn* un *dwg* formātā;

12.3.5. vienoto galveno būvasu nospraušanas plānu karti M 1:500 *dgn* un *dwg* formātos;

12.3.6. visu līdz līgumattiecību beigām iesniegtos inženiertopogrāfiskos plānus, izpilduzmērījumus, galveno būvasu nospraušanas plānus, zemes ierīcības projektus, detālplānojumus un lokālplānojumus *dgn* un *dwg* formātos;

12.3.7. informāciju par datu iesniedzēju, termiņiem, apjomiem, objekta nosaukumu, kas sakārtota tabulā.

13. Līguma grozīšana

13.1. Puses ir tiesīgas izdarīt grozījumus Līguma noteikumos, savstarpēji par to vienojoties, un izmaiņas saskaņojamas ar Vides aizsardzības un reģionālās attīstības ministriju.

13.2. Ar priekšlikumiem par Līguma grozījumiem šajā Līgumā neparedzētos gadījumos Puses viena otru iepazīstina:

13.2.1. ne vēlāk kā 3 (trīs) mēnešus pirms plānoto nosacījumu izmaiņu termiņa;

13.2.2. ne vēlāk kā 6 (sešus) mēnešus pirms plānoto nosacījumu izmaiņu termiņa, ja izmaiņas saistītas ar Līguma termiņu grozīšanu;

13.3. Līguma grozīšana ir pamats Līguma izpildei nepieciešamā finansējuma pārrēķināšanai, ja tāds ir bijis piešķirts. Puses kopīgi aprēķina izmaksas un nosaka to segšanas termiņus un kārtību.

14. Līguma izbeigšana

14.1. Pusēm ir tiesības Līgumu izbeigt pirms Līgumā noteiktā termiņa, savstarpēji vienojoties. Ja Puses nespēj panākt vienošanos par Līguma izbeigšanas nosacījumiem, tās rīkojas saskaņā ar šī Līguma 15.punktu.

14.2. Pašvaldībai un Sabiedrībai ir tiesības vienpusēji atkāpties no Līguma 6 mēnešus iepriekš par to rakstveidā brīdinot Sabiedrību. Līgumu uzsaka, ja vairs nepastāv tā noslēgšanas pamatnoteikumi vai speciālie deleģēšanas nosacījumi saskaņā ar Valsts pārvaldes iekārtas likuma noteikumiem.

14.3. Pašvaldībai ir tiesības, neievērojot Līguma 14.2. punktā noteikto kārtību, vienpusēji atkāpties no Līguma par to rakstveidā paziņojot Sabiedrībai un Sabiedrībai ir pienākums atlīdzināt Pašvaldībai visus zaudējumus, ja:

14.3.1. Sabiedrība pilnīgi vai daļēji pārtrauc Uzdevumu izpildi vairāk nekā uz 30 dienām kā rezultātā ir radītas būtiskas sekas - nenotiek datu apmaiņa ar Valsts zemes dienestu, netiek reģistrēti jauniegūtā augstas detalizācijas topogrāfiskā informācija datu bāzē un pašvaldībai un citiem interesentiem liegta vai daļēji liegta pieeja pie datiem datu bāzē;

14.3.2. mainās līdzēja juridiskais statuss, un līdzējiem turpinot saistību izpildi, līgums būtu pretrunā ar spēkā esošajiem normatīvajiem aktiem;

14.4. Ja Līgums tiek izbeigts 14.3.punktā minētajos gadījumos, Pašvaldība par to paziņo Sabiedrībai rakstiski vismaz divas kalendārās nedēļas iepriekš.

14.5. Sabiedrībai ir tiesības vienpusēji atkāpties no Līguma, par to 6 (sešus) mēnešus iepriekš rakstveidā brīdinot Pašvaldību un Pašvaldībai ir pienākums atlīdzināt Sabiedrībai radītos zaudējumus, ja Pašvaldība regulāri pārskata periodā nepilda Līgumā paredzētās saistības (ieguldījumus, investīcijas, rēķinu nomaksas u.c.), un ja tas ir par pamatu Sabiedrības nepilnīgai vai nekvalitatīvai Uzdevumu izpildei;

14.6. Izbeidzoties Līgumam, Puses sastāda savstarpējo norēķinu aktu.

15. Strīdu izskatīšana

15.1. Visus strīdus un domstarpības, kas rodas šī Līguma izpildes laikā, Puses risina pārrunu ceļā, savstarpēji vienojoties.

15.2. Ja Puses neparānā vienošanos divu nedēļu laikā, strīda risināšanai izveido ekspertu komisiju. Katra Puse nozīmē vienu ekspertu, kuri, savstarpēji vienojoties, izvēlas trešo ekspertu. Izdevumus, kas saistīti ar katras Puses nozīmētā eksperta darbu, sedz attiecīgā Puse, bet trešā eksperta darba izdevumus Puses sedz vienādās daļās.

15.3. Ja ekspertu komisijas piedāvātais strīdu risinājums tālāk neapmierina vienu vai abas Puses, strīdi tiek izšķirti normatīvajos aktos noteiktajā kārtībā.

16. Soda sankcijas

16.1. Katra no Pusēm atlīdzina otrai ar šī Līguma neizpildi vai nepienācīgu izpildi radītos zaudējumus.

16.2. Ar zaudējumu atlīdzību saistītos strīdus Puses risina saskaņā ar šajā Līgumā paredzēto strīdu risināšanas kārtību.

17. Citi noteikumi

17.1. Kādam no Līguma noteikumiem zaudējot spēku normatīvo tiesību aktu izmaiņu gadījumā, Līgums nezaudē spēku tā pārējos punktos. Šādā gadījumā Pusēm ir pienākums piemērot Līgumu atbilstoši spēkā esošo normatīvo aktu prasībām. 17.2. Nekādas mutiskas vienošanās vai argumenti, kas izteikti Līguma sastādīšanas laikā un nav iekļauti Līguma noteikumos, netiek uzskatīti par Līguma noteikumiem.

17.3. Visi paziņojumi starp Pusēm tiek veikti tikai rakstveidā un tiek nogādāti uz Līgumā norādītajām Pušu adresēm pa pastu ierakstītā sūtījumā vai personīgi, ar parakstu

apliecinot saņemšanas faktu. Pušu pienākums ir piecu darba dienu laikā informēt par Līgumā norādītās adreses, juridiskā statusa, nosaukuma un citu rekvizītu maiņu.

17.4. Līdzēju juridiskā statusa maiņas gadījumā to tiesību pārņēmēji darbojas saskaņā ar šī līguma nosacījumiem.

17.5. Vienošanās, kas tiks slēgtas starp līdzējiem līguma darbības nodrošināšanai, kļūst par neatņemamu šī Līguma sastāvdaļu.

17.6. Līdzēji apņemas sadarboties Eiropas Savienības struktūrfondu apgūvē Pašvaldības inženierģeodēziskās datu bāzes uzturēšanai un pilnveidošanai.

17.7. Līguma nodaļu nosaukumi ir paredzēti tikai ērtībai, nevis Līguma nosacījumu interpretācijai.

17.8. Līgums sastādīts uz 11 lapām kopā ar pielikumu, trīs eksemplāros. Visiem Līguma eksemplāriem ir vienāds juridiskais spēks. Katra Puse saņem vienu Līguma eksemplāru, un viens tiek iesniegts Vides aizsardzības un reģionālās attīstības lietu ministrijai.

Pušu rekvizīti:

Pašvaldība
Ķekavas novada pašvaldība
Reģ.Nr.,90000048491
Banka: AS "SEB banka"
Konta Nr.: LV62UNLA0050014272800

Sabiedrība
Mērniecības datu centrs
Reģ. Nr. 40003831048
Banka: AS "Swedbank"
Konta Nr. LV32HABA0551013336553

Pušu paraksti:

Ķekavas novada Domes priekšsēdētājs

V. Variks



Valdes priekšsēdētājs

K. Kojalovičs



ПРИКАНО Т)


Ķekavas novada pašvaldības
Telpiskā plānošanas daļas vadītājs
Juris Ārīņš

29.11.2013

Pielikums
PĀRVALDES UZDEVUMU DELEĢĒŠANAS LĪGUMAM
par Ķekavas novada augstas detalizācijas topogrāfiskās
informācijas datu bāzes uzturēšanu un izmantošanu


**Pašvaldības augstas detalizācijas topogrāfiskās informācijas datu bāzes reģistrācijas
numura paraugs**


Reģistrācijas numurs piešķirams SIA "Mērniecības Datu Centrs" uzņēmuma darbiniekiem ieviejojot mērniecības komersantu uzņēmumus Ķekavas novada augstas detalizācijas topogrāfiskās informācijas datu bāzē – digitālajās kartēs.

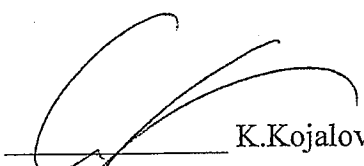
	<p style="font-size: small;">Dati ievadīti pašvaldības vienotajā digitālajā kartē. Uzmērījums reģistrēts ar Nr.</p> <p style="font-size: large; font-weight: bold;">AAAA BB 012345</p> <p style="font-size: small;">2008.gada 26.novembrī</p>
<p>SIA "Mērniecības Datu Centrs" Sarkandaugavas iela 26 k-8, Rīga, LV-1005 Tālr.:+371 67496833 Fakss:+371 67387483 e-pasts:infodati@mdc.lv www.mdc.lv</p>	

Reģistrācijas numura apzīmējumi:

1. AAAA – pašvaldības kods, uzmērījuma atrašanās vieta administratīvajā teritorijā:
 - 8007 – Baloži, Ķekavas novads;
 - 8056 – Daugmales pagasts, Ķekavas novads;
 - 8070 – Ķekavas pagasts, Ķekavas novads;
1. BB – darba veids:
 - TP – topogrāfiskie darbi,
 - ID – inženierkomunikāciju izpilddokumentācija,
 - BA – būvasu nosprašanas akti,
 - EN – ēku novietņu shēmas,
 - ZI – zemes ierīcības projekti,
 - DP – detālpļānojumi,
 - SH – pārskata shēmas,
 - DA – inženierkomunikāciju demontāžas akts,
 - RP – informācija robežplāniem un citiem darbiem, kas nav jāiesniedz MDC.
2. 012345 – uzmērījuma reģistrācijas numurs datu bāzē.
3. 2008.gada 26.novembrī – uzmērījuma reģistrācijas datums datu bāzē.


V. Variks
Domes priekšsēdētājs




K. Kojalovičs
Valdes priekšsēdētājs

z.v.

