BALOŽU PILSĒTAS TERITORIJAS PLĀNOJUMS 2008.-2020. GADAM

Aizsargjoslas, M 1: 10 000

GALĪGĀ REDAKCIJA

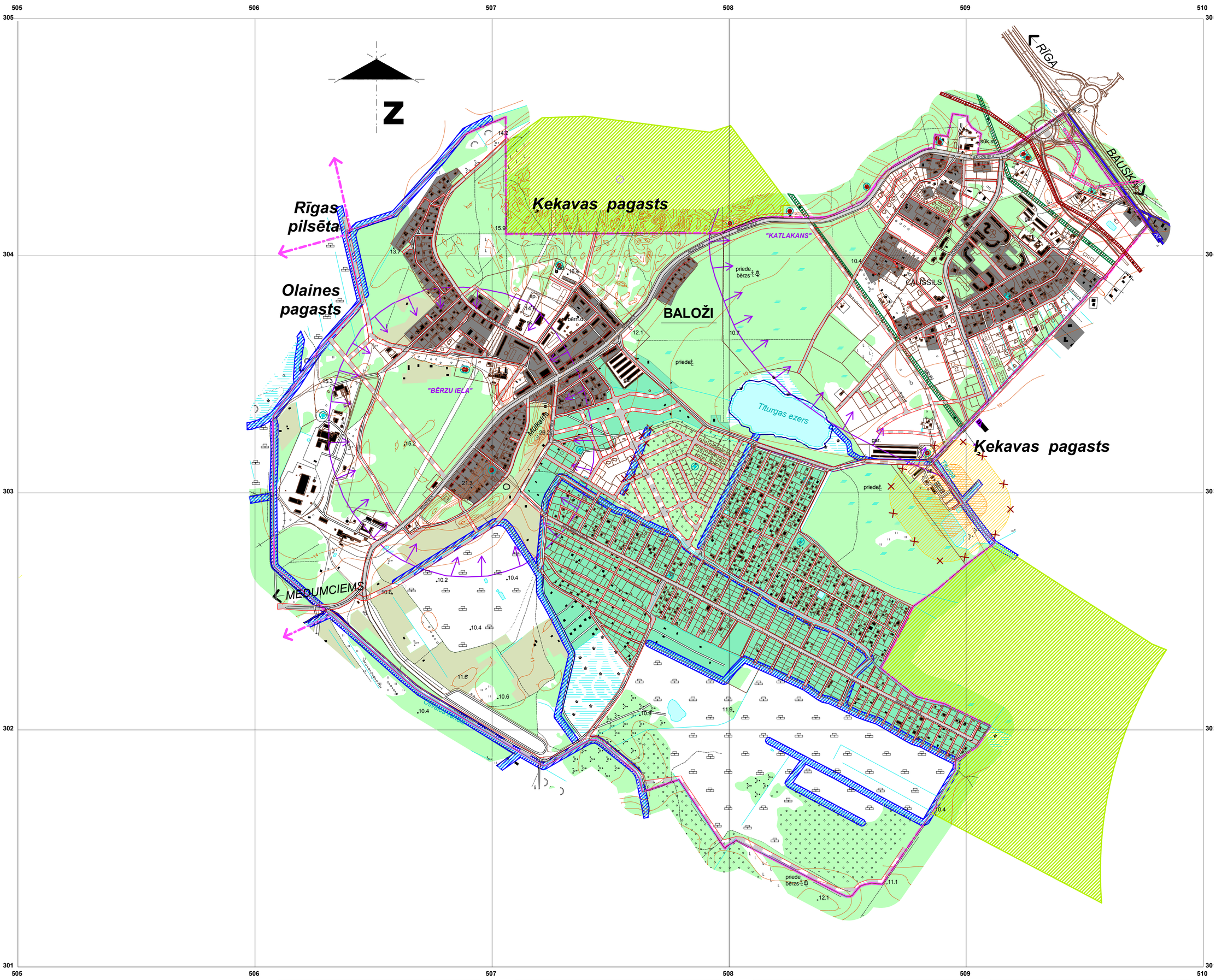

Lapas novietojums Latvijas kartē

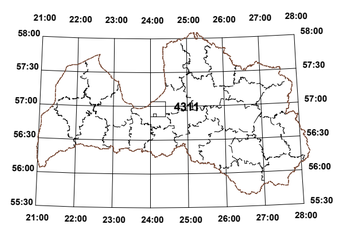

4311 - mērogs 1:50000 kartes lapa

Lapas novietojums 1:10000 kartē

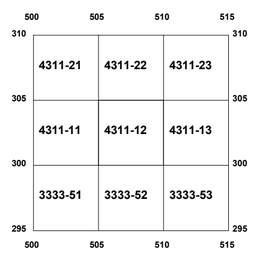

4311-12 - mērogs 1:10000 kartes lapa

Lapas kartogrāfiskais pamats

Latvijas 1992.gada koordinātu sistēma (LKS-92)
Ģeodēzisko koordinātu 1994. gada versija (GD94)
Transversālā Merkatora 1994. gada plakne (TM94)

Koordinātu pierakstu paraugi

ģeodēziskās koordinātas (GD94)		taisnleņķa koordinātas (TM94)	
56:50:37.6257	-platums	300	-abscisa (km)
24:04:55.0715	-garums	505	-ordināta (km)

TM94 abscisas samazinātas par 6000 km, bet ordinātas palielinātas par 500 km

Lapas 4311-12 mēroga vidējais sagrozījums 0,999601

Kartogrāfiskie dati sagatsvoti 2004. gadā

Ziemeļu virzieni

A-B -ģeodēziskais meridiāns
A-C -TM plaknes abscisas virziens
A-D -magnētiskais meridiāns

Virzienus iegūst, velkot starus no lezīmes A caur lezīmēm B, C un D
lezīme A atrodas zem lapas dienvidu malas viduspunkta
lezīme B, C un D atrodas virs lapas ziemeļu malas viduspunkta

B-A-C -meridiānu tuvināšanās
B-A-D -magnētiskā deklinācija
C-A-D -magnētiskā meridiānadirekcionālais leņķis

Meridiānu tuvināšana lapas viduspunktā ir +0:06:10.9

Magnētiskā deklinācija vidēji ir +4:00 (1964.g.)

Magnētiskā azimuta iegūšanai direkcionālais leņķis jāsamazona par 3:54

APZĪMĒJUMI . AIZSARGJOSLAS

VIDES UN DABAS RESURSU AIZSARDZĪBAS AIZSARGJOSLAS

- Aizsargjoslas ap virszemes ūdensobjektiem
- Tauvas josla
- Katlakalna ūdensgūtnes ķīmiskā aizsargjosla

EKSPLUATĀCIJAS AIZSARGJOSLAS

- Ielu sarkanās līnijas un valsts nozīmes autoceļu aizsargjoslas
- Aizsargjoslas gar elektriskajiem tīkliem
- Aizsargjoslas ap meliorācijas būvēm un ierīcēm
- Likvidējama aizsargjosla ap meliorācijas būvēm un ierīcēm
- Aizsargjoslas gar ūdensvadu un kanalizācijas tīkliem
- Aizsargjoslas ap augstā spiediena (P<16bar) gāzes vadiem
- Mežu aizsargjosla ap pilsētām

DROŠĪBAS AIZSARGJOSLAS

- Aizsargjosla ap atklātām notekūdeņu apstrādes tilpnēm pēc rekonstrukcijas
- Pēc rekonstrukcijas likvidējama aizsargjola ap atklātām notekūdeņu apstrādes tilpnēm
- Stingrā sanitārās aizsardzības zona

ĶĪMISKĀS AIZSARGJOSLAS

- "BĒRZU IELA" Pazemes ūdeņu atradnes ķīmiskā aizsargjosla un atradnes nosaukums

- Baložu pilsētas teritorijas administratīvās robežas
- Nekustamā īpašuma valsts kadastra reģistra informācija

APZĪMĒJUMI . TOPOGRĀFISKIE

- BALOŽI — Pilsētas nosaukums
- CĀLĪŠSILS — Pilsētas daļas nosaukums
- Tīturgas ezers — Hidrogrājijas nosaukums
- Mūlkalns — Orogrāfijas nosaukums
- 26.2 — Triangulācijas punkts
- 2.pakāpes adminstratīva robeža
- 3.pakāpes adminstratīva robeža
- Automaģisträle ar ceļa indeksu
- Šoseja ar cieto segumu
- Uzlabots zemesceļš
- BALOŽU IELA — Brauktuve apbūvētā teritorijā
- Zemesceļš
- Lauku un meža ceļš
- Šaursliežu dzelzceļš
- Sliežu strupceļš
- Augstsprieguma gaisvadu līnija
- Cauruļvads (pazemes)
- Ūdensvads (pazemes)
- Dzīvojamā vai saimniecības ēka
- Drupas
- Degvielas, gāzes, ķīmisko produktu krātuve
- Dūmenis
- Tornis, torņveida būve (ārpusmēroga)
- Transformators, elektroapakšstacija (ārpusmēroga)
- Aka, urbums
- Nožogojums (viegls)
- Bedre (mākslīga) mērogā
- Ūdenstece; caurteka
- Krasta līnija patstāvīga
- 22.7 — Horizontāles; augstumatzīmes
- Atsevišķs krūms
- Atsevišķs koks
- Koku rinda
- Krūmu rinda, dzīvžogs
- Koku puduris
- Mežs; stiga
- Jaunaudze
- Krūmājs
- Izcirtums
- Blīva apbūve
- Vasarnīcas, mazdārziņi
- Sakņu dārzs
- Augļu dārzs
- Kūdras ieguves vieta
- Dabiska ppļava
- Caurejams purvs ar meldrāju
- Kontūru ierobežojoša līnija

PIEZĪMES

Teritorijas plānojums izstrādāts digitāli LKS-92 TM koordinātu sistēmā ar mēroga noteiktību M 1:10 000 uz Valsts aģentūras "LATVIJAS ĢEOTELPISKĀS INFORMĀCIJAS ĀĢENTŪRA" LIELMĒROGA KARTĒŠANAS DEPARTAMENTA izgatavotās topogrāfiskās kartes M 1:10 000

1000 500 0 1000 m

1 cm kartē atbilst 100 metriem apvidū

OBJEKTS	BALOŽU PILSĒTAS TERITORIĀLAIS PLĀNOJUMS 2008.-2020.g. RĪGAS RAJONS BALOŽU PILSĒTA		
PASŪTĪTĀJS	BALOŽU PILSĒTAS DOME		
TERITORIJAS PLĀNOJUMA IZSTRĀDES VADĪTĀJS	arh ALDIS MIKANOVSKIS		
PROJEKTĒJA	arh DAINA VĪKSNE		
PROJEKTĒJA	arh GUNTA SVIKLE		
RASĒJUMS	AIZSARGJOSLAS.		
STADIJA GALĪGĀ REDAKCIJA	NOZARE ĢP	NOZARE ĢP	LAPAS KOPĀ 4
DATUMS 10.2008.	MĒROGS M 1:10 000	LAPA ĢP 4.	LAPA 4.