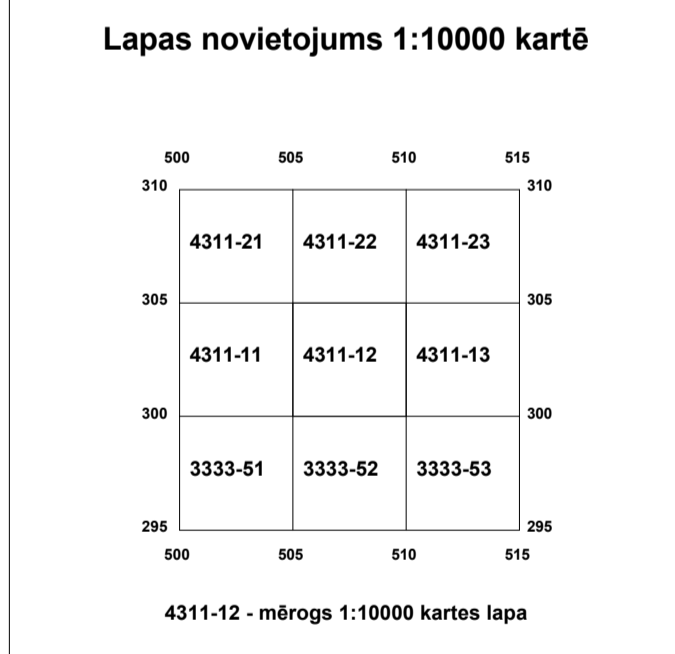
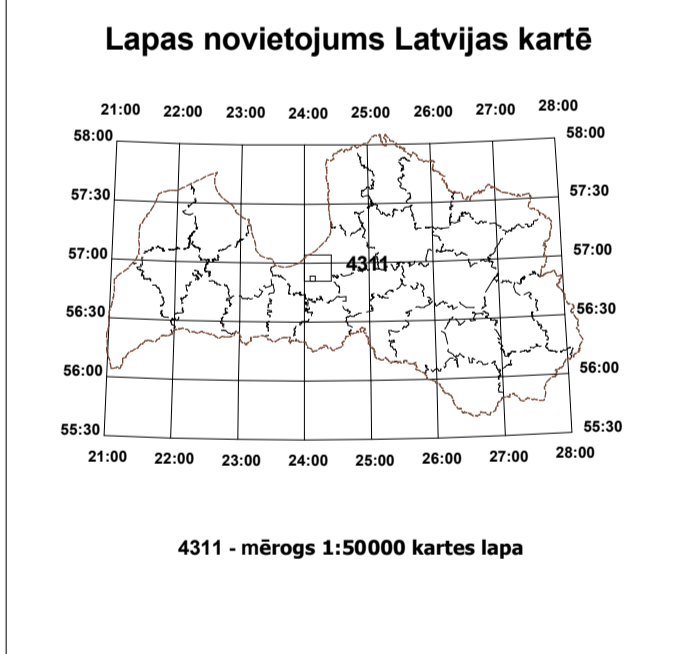


# BALOŽU PILSĒTAS TERITORIJAS PLĀNOJUMS 2008.-2020. GADAM

## Detālplānojumu izvietojuma shēma, M 1: 10 000

GALĪGĀ REDAKCIJA



**Lapas kartogrāfiskais pamats**

Latvijas 1992.gada koordinātu sistēma (LKS-92)  
Ģeodēzisko koordinātu 1994. gada versija (GD94)  
Transversālā Merkatora 1994. gada plakne (TM94)

Koordinātu pierakstu paraugi	
Ģeodēziskās koordinātas (GD94)	Taisnleņķa koordinātas (TM94)
56:50:37.6257	-platumš 300 -abscisa (km)
24:04:55.0715	-garums 505 -ordināta (km)

TM94 abscisas samazinātas par 6000 km, bet ordinātas palielinātas par 500 km.

Lapas 4311-12 mēroga vidējais sagrozījums 0,999601  
Kartogrāfiskie dati sagatavoti 2004. gadā

**Ziemeļu virzieni**

A-B - ģeodēziskais meridiāns  
A-C - TM plaknes abscisas virziens  
A-D - magnētiskais meridiāns

Virzienus leģēt, veicot starus no ležmes A caur ležmēm B, C un D ležme A atrodas zem lapas dienvidu malas viduspunkta ležme B, C un D atrodas virs lapas ziemeļu malas viduspunkta

B-A-C - meridiānu tuvināšanās  
B-A-D - magnētiskā deklinācija  
C-A-D - magnētiskā meridiānadirekcionālais leņķis

Meridiānu tuvināšana lapas viduspunktā ir +0:06:10.9  
Magnētiskā deklinācija vidēji ir +4:00 (1964.g.)  
Magnētiskā azimuta leģēšanai direkcionālais leņķis jāsamazina par 3:54

**APZĪMĒJUMI**  
**DETĀLPLĀNOJUMI**

- Apstiprinātās detālplānojumu teritorijas
- Teritorijas, kurām nepieciešams izstrādāt detālplānojumu
- Baložu pilsētas teritorijas administratīvās robežas
- Nekustamā īpašuma valsts kadastra reģistra informācija

**APZĪMĒJUMI**  
**TOPOGRĀFISKĪE**

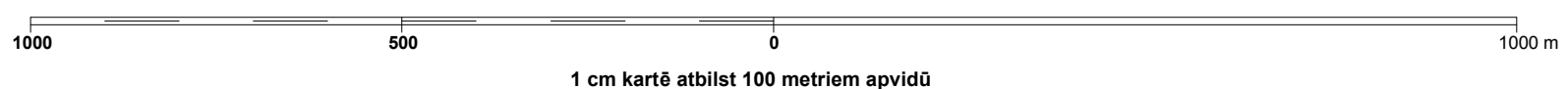
- BALOŽI** Pilsētas nosaukums
- CĀLIŠSILS Pilsētas daļas nosaukums
- Tīturģas ezers Hidrogrāfijas nosaukums
- Mūlkalns Orogrāfijas nosaukums
- Triangulācijas punkts
  - 2.pakāpes administratīva robeža
  - 3.pakāpes administratīva robeža
  - Automaģistrāle ar ceļa indeksu
  - Šoseja ar cieta segumu
  - Uzlabots zemesceļš
  - Brauktuve apbūvētā teritorijā

- Zemesceļš
- Lauku un meža ceļš
- Šaursliežu dzelzceļš
- Sliežu strupceļš
- Augstspriegumā gaisvadu līnija
- Caurjvads (pazemes)
- Ūdensvads (pazemes)
- Dzīvojamā vai saimniecības ēka
- Drupas
- Degvielas, gāzes, ķīmisko produktu krātuve
- Dāmenis
- Tornis, torņveida būve (ārpusmēroga)
- Transformators, elektroapgādes stacija (ārpusmēroga)
- Aka, urbums
- Nožogojums (viegls)
- Bedre (mākslīga) mērogā
- Ūdenstece, caurteka
- Krasta līnija patstāvīga
- Horizontāles; augstumatzīmes
- Atsevišķs krūms
- Atsevišķs koks
- Koku rinda

- Krūmu rinda, dzīvžogs
- Koku puduris
- Mežs; stīga
- Jaunaudze
- Krūmājs
- Izcirtums
- Blīva apbūve
- Vasarnīcas, mazdārzņi
- Sakņu dārzis
- Augļu dārzis
- Kūdras ieguves vieta
- Dabiska pļava
- Caurejams purvs ar meļdrāju
- Kontūru ierobežojoša līnija

**PIEZĪMES**

Teritorijas plānojums izstrādāts digitālā LKS-92 TM koordinātu sistēmā ar mēroga noteiktību M 1:10 000 uz Valsts aģentūras "LATVIJAS ĢEOTELPISKĀS INFORMĀCIJAS ĀĢENTŪRA" LIELMĒROGA KARTĒŠANAS DEPARTAMENTA izgatavotās topogrāfiskās kartes M 1:10 000



OBJEKTS BALOŽU PILSĒTAS TERITORIJAS PLĀNOJUMS 2008.-2020.g.					
RĪGAS RAJONS BALOŽU PILSĒTA					
PĀRSTĀVĀJIS BALOŽU PILSĒTAS DOME					
TERITORIJAS PLĀNOJUMA	Ārģ ALDIS MIKANOVSKIS				
ĢEOTELPISKĀS INFORMĀCIJAS	Ārģ DAINA VIKSNE				
PROJEKTEJA	Ārģ GUNTA SVIKLE				
PROJEKTEJA	Ārģ GUNTA SVIKLE				
DETĀLPLĀNOJUMU IZVIETOJUMA SHĒMA					
STRĀDĀ GALĪGĀ	DOČERS GP	DOČERS GP			
REDAKCIJA	DOČERS GP	DOČERS GP			
DATE 10.2008.	MĒROGS M 1:10 000	LAPAS GP 7.			
			LAPE 3.		