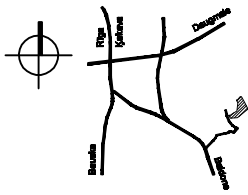







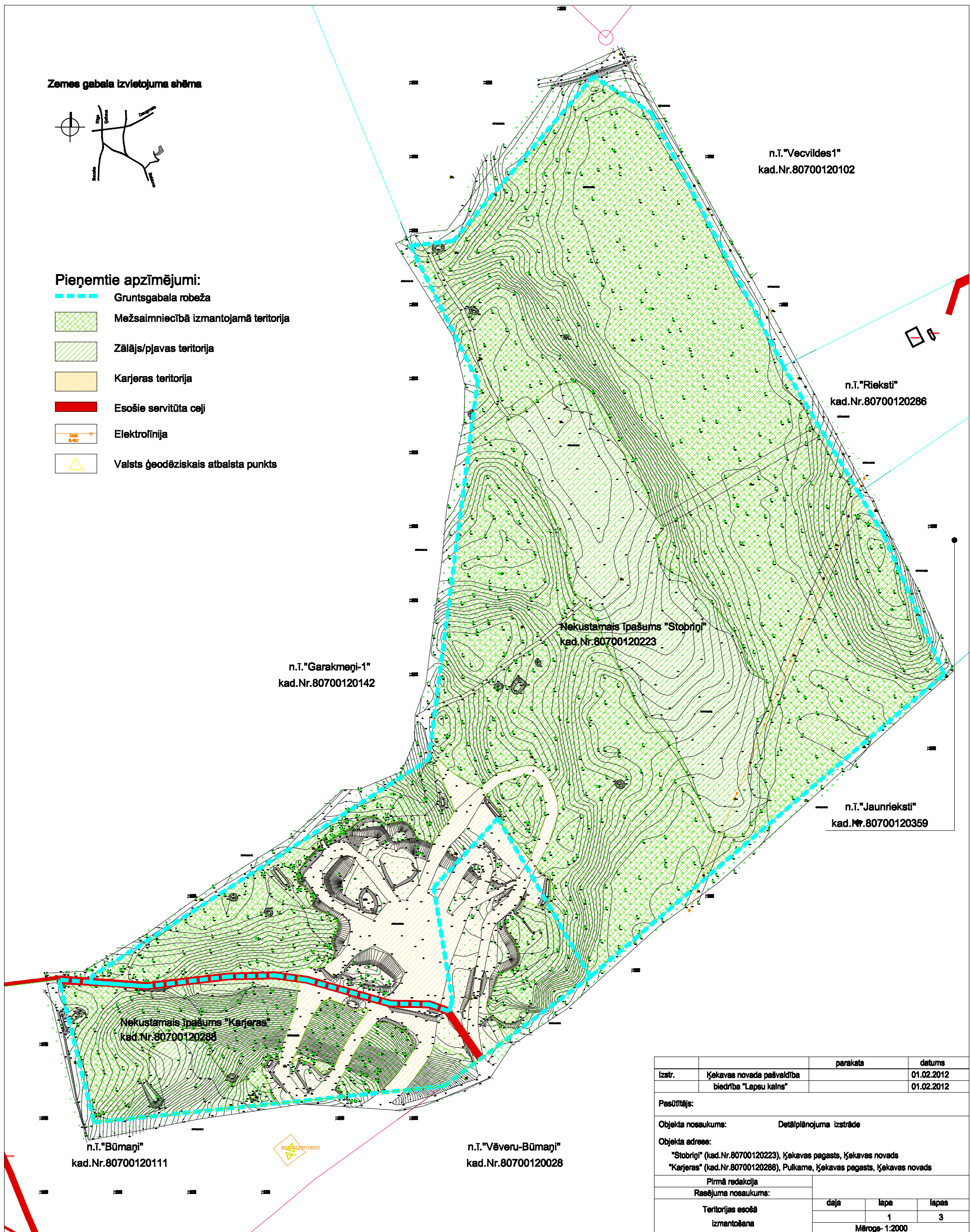


Zemes gabala izvietojuma shēma



Pieņemtie apzīmējumi:

-  Gruntsgabala robeža
-  Mežsaimniecībā izmantojamā teritorija
-  Zālājs/pļavas teritorija
-  Karjeras teritorija
-  Esošie servitūta ceļi
-  Elektrolinija
-  Valsts ģeodēziskais atbalsta punkts



	paraksts	datums	
Izstr.	Ķekavas novada pašvaldība	01.02.2012	
	biedrība "Lapsu kalns"	01.02.2012	
Pasūtītājs:			
Objekta nosaukums:	Detālplānojuma izstrāde		
Objekta adrese:	"Stobriņi" (kad.Nr.80700120223), Ķekavas pagasts, Ķekavas novads "Karjeras" (kad.Nr.80700120288), Pulkarne, Ķekavas pagasts, Ķekavas novads		
Pirmā redakcija			
Rasējuma nosaukums:	dāja	lapa	lapas
Teritorijas esošā izmantošana		1	3
Mērogs- 1:2000			