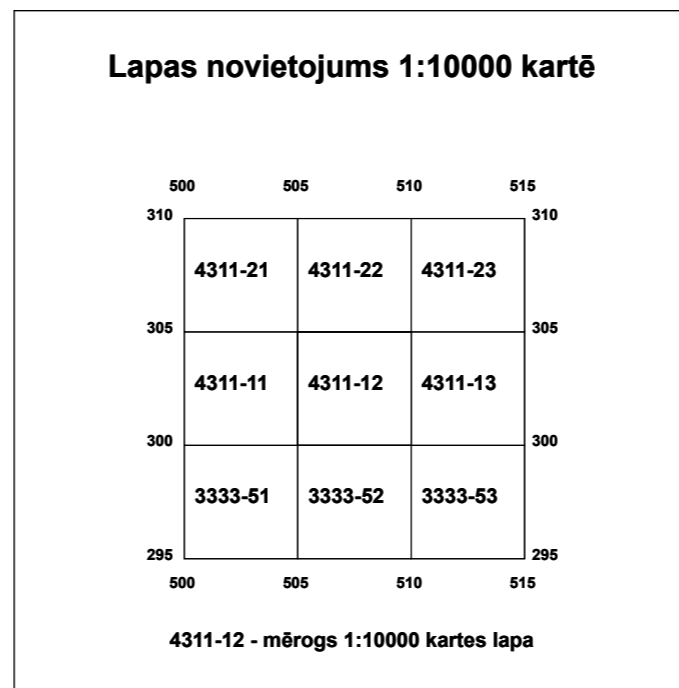
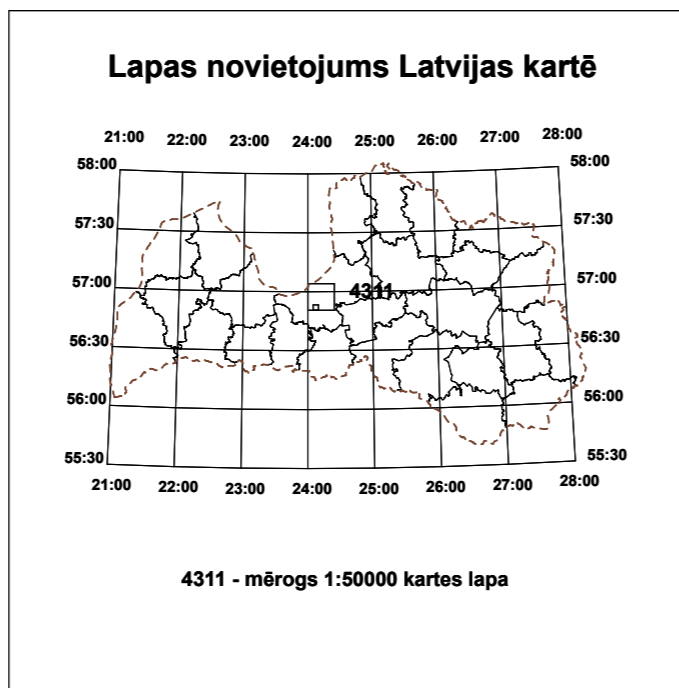


BALOŽU PILSĒTAS TERITORIJAS PLĀNOJUMS 2008.-2020. GADAM, AR GROZĪJUMIEM

Teritorijas pašreizējā izmantošana, M 1: 10 000

Konsolidētā redakcija



Lapas kartogrāfiskais pamats

Latvijas 1992.gada koordinātu sistēma (LKS-92)
Geodētisko koordinātu 1994. gada versija (GD94)
Transversālā Merkatora 1994. gada plakne (TM94)

Koordinātu pierakstu paraugi	
Ģeodētiskās koordinātas (GD94)	Taisnleņķa koordinātas (TM94)
56:50:37.6257 -platums	300 -abscisa (km)
24:04:55.0715 -garums	505 -ordināta (km)

TM94 abscisas samazinātas par 6000 km, bet ordinātas palielinātas par 500 km

Lapas 4311-12 mēroga vidējais sagroījums 0,999601

Kartogrāfiskie dati sagatavoti 2004. gadā

Ziemeļu virzieni

A-B - ģeodētiskais meridiāns
A-C - TM plaknes abscisas virziens
A-D - magnētiskais meridiāns

Virzienus iegūst, veicot starus no izziņas A caur līnēm B, C un D izziņa A atrodas zem līniju dienvidu malas viduspunkta
Izziņa B, C un D atrodas virs līniju malas viduspunkta

B-A-C - meridiānu tuvināšanās
B-A-D - magnētiskā deklinācija
C-A-D - magnētiskā meridiānadirekcionālais leņķis

Meridiānu tuvināšana līniju viduspunktā ir +0:06:10.9

Magnētiskā deklinācija vidēji ir +4:30 (1964.g.)

Magnētiskā azimuta iegūšanai direkcionālais leņķis jāsamazona par 3:54

APZĪMĒJUMI TERITORIJAS PAŠREIZĒJĀ IZMANTOŠANĀ

- DZĪVOJAMĀS APBŪVES TERITORIJAS**
- DzM Esošās mazstāvu dzīvojamās apbūves teritorijas
 - DzD Esošās daudzstāvu dzīvojamās apbūves teritorijas

- JAUKTAS SABIEDRISKO UN DARĪJUMU OBJEKTU TERITORIJAS**
- JD Esošās jauktas sabiedrisko un darījumu objektu teritorijas

- RAŽOŠANAS UN TEHNISKĀS APBŪVES TERITORIJAS**
- R Esošās ražošanas un tehniskās apbūves teritorijas
 - L Linijsvītņu izbūves teritorijas

- ATKLĀTO TĒLPU IZBŪVES TERITORIJAS**
- ZA Apstādījumu teritorijas
 - ZM Mežparku teritorijas
 - ZŪ Ūdens baseinu teritorijas
 - ZMv Mazvertīgo zaļumu teritorijas
 - ZL Lauksaimniecības teritorijas
 - ZS Sakņu dārzeņi

- MEŽSAIMNIECĪBĀ IZMANTOJAMĀS TERITORIJAS**
- MS Mežsaimniecībā izmantojamās teritorijas

- DĀRZKOPĪBAS SABIEDRĪBU TERITORIJAS**
- DZ DĀRZKOPĪBAS SABIEDRĪBU TERITORIJAS

- Baložu pilsētas teritorijas administratīvās robežas
- Nekustamā īpašuma valsts kadastra reģistra informācija

APZĪMĒJUMI TOPOGRAFISKĀS

- BALOŽI** Pilsētas nosaukums
- CĀLIŠILS** Pilsētas daļas nosaukums
- Tilurgas ezers** Hidrogrāfijas nosaukums
- Mūkalns Orogrāfijas nosaukums
- Triangulācijas punkts
- 2.pakāpes administratīvā robeža
- 3.pakāpes administratīvā robeža
- Automaģistrāle ar ceļa indeksu
- Šoseja ar cieto segumu
- Uzlabots zemesceļš
- Brauktuve apbūvētā teritorijā
- Krūmu rinda, dzīvžogs
- Koku puduris
- Mežs; stīga
- Jaunaudze
- Krūmājs

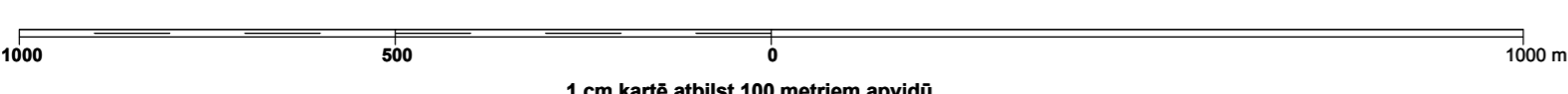
- Zemesceļš
- Lauku un meža ceļš
- Šaursliežu dzelzceļš
- Sliežu strupceļš
- Augstsprieguma gaisvadu līnija
- Caurulvads (pazemes)
- Ūdensvads (pazemes)
- Dzīvojamā vai saimniecības ēka
- Drupas
- Degvielas, gāzes, ķīmisko produktu krātuve
- Dāmenis
- Izcirtums
- Blīva apbūve
- Vasarīcas, mazdārziņi
- Sakņu dārzs
- Augļu dārzs

- Tornis, torņveida būve (ārpusmēroga)
- Transformators, elektroapakstacija (ārpusmēroga)
- Aka, urbums
- Nozogojums (viegls)
- Bedrē (maksimāla) mērogā
- Ūdenstece; caurteka
- Krasta līnija patstāvīga
- Horizontāles; augstumatzīmes
- Atsevišķs krūms
- Atsevišķs koks
- Koku rinda
- Kūdras ieguves vieta
- Dabiska pļava
- Caurejams purvs ar meidrāju
- Kontūru ierobežojoša līnija

Baložu pilsētas teritorijas plānojums 2008.-2020. gadam			
Baložu pilsētas teritorijas plānojums 13.01.2009. apstiprināts ar Baložu pilsētas Domes lēmumu Nr.1.Š "Par Baložu pilsētas teritorijas plānojuma 2008.-2020. gadam apstiprināšanu" (protokols Nr. 1) un izdoti saistošie noteikumi Nr. 23 "Baložu pilsētas teritorijas plānojuma 2008.-2020. gadam". (Zaudējais spēku)			
Baložu pilsētas teritorijas plānojums 2008.-2020. gadam kā Ķekavas novada teritorijas plānojuma daļa apstiprināts 25.08.2009. ar Ķekavas novada Domes lēmumu Nr. 3.Š 3.4.p. "Par Ķekavas novada teritorijas pašvaldību teritorijas plānojuma apstiprināšanu ar Ķekavas novada domes saistošajiem noteikumiem" (protokols Nr. 6) un izdoti saistošie noteikumi Nr. SN-TPD-34/2009 "Par Ķekavas novada teritorijas plānojumu"			
Baložu pilsētas teritorijas plānojuma 2008.-2020. gadam Izstrādātāji	Teritorijas plānojuma Izstrādes vadītājs	arh. Aldis Mikānovskis	PARAKSTS
	Projektēja:	arh. Daina Vīksne	PARAKSTS
	Projektēja:	arh. Guntis Svīķe	PARAKSTS
Ķekavas novada Baložu pilsētas teritorijas plānojums 2008.-2020. gadam, 2012. gada grozījumi			
Ar 2012. gada 15. marta Ķekavas novada Domes lēmumu Nr. 2.Š 1. "Par Ķekavas novada pašvaldības saistošo noteikumu Nr. SN-TPD-4/2012. "Grozījumi Baložu pilsētas teritorijas plānojumā 2008.-2020. gadam, 2012. gada grozījumi" apstiprināšanu" izdoti saistošie noteikumi Nr. SN-TPD-4/2012 "Ķekavas novada Baložu pilsētas teritorijas plānojums 2008.-2020. gadam, 2012. gada grozījumi daļā - Baložu iela 7 un Rīgas iela 19"			
Baložu pilsētas teritorijas plānojuma 2008.-2020. gadam, 2012. gada grozījumu Izstrādātāji	Ķekavas novada domes priekšsēdētājs:	Roberts Jurkīns	PARAKSTS
	Teritorijas plānojuma Izstrādes vadītājs	Juris Krīžanovskis	PARAKSTS
	Projektēja pašvaldības teritorijas plānotāja	Ilona Valverde	PARAKSTS

PIEZĪMES

Teritorijas plānojums izstrādāts digitālā LKS-92 TM koordinātu sistēmā ar mēroga noteiktību M 1:10 000 uz Valsts aģentūras "LATVIJAS ĢEOTELPISKĀS INFORMĀCIJAS AĢENTŪRA" LIELMĒROGA KARTĒŠANAS DEPARTAMENTA izgatavotās topogrāfiskās kartes M 1:10 000



Ķekavas novada Domes priekšsēdētājs:			
Grozījumu izstrādes vadītājs	Juris Krīžanovskis		R. Jurkīns
Izstrādāja	Arh. J. Spolis	Lic. 10-0303	
Izstrādāja	Arh. E. Krievce		

1. LAPA NO 2 M 1:10 000 1cm kartē atbilst 100 m dabā